F

PDPS

OBJEDNATEL

Správa a údržba silnic Jihomoravského kraje

Žerotínovo náměstí 449/3, 602 00 Brno

Správa a údržba silnic Jihomoravského kraje

HLAVNÍ PROJEKTANT

PK OSSENDORF s.r.o.

Tomešova 1, 602 00 BRNO

PROJEKTOVÁ KANCELÁŘ OSSENDORF BRNO

HLAVNÍ INŽ. PROJEKTU	ING. NOVÁK		ČÍSLO ZAKÁZKY	2021 134.77
VEDOUCÍ PROJEKTU	ING. CHARVÁT		ODPOVĚDNÁ SKUPINA	ATELIER 4

ZODP. PROJEKTANT	ING. JANYŠKA			
VYPRACOVAL	ING. JANYŠKA			
KONTROLOVAL	ING. SERVUS			
KRAJ: JIHOMORAVSKÝ	KAT. ÚZ.: CHRLICE [654132]; TUŘANY [612171]		DATUM	08/2023
AKCE/STAVBA	**III/15282 BRNO, UL. U VIADUKTU**		FORMÁT	
	F - DOKLADOVÁ ČÁST		STUPEŇ PD	PDPS
			ČÍSLO ZAKÁZKY	2021 134.77
			MĚŘÍTKO	
ČÁST PD/PŘÍLOHA	**VYJÁDŘENÍ SPRÁVCŮ INŽENÝRSKÝCH SÍTÍ**		ČÍSLO PARÉ	ČÍSLO PD/PŘÍLOHY **F.1**

Sekce majetková Ministerstva obrany
odbor ochrany územních zájmů a státního odborného dozoru
Tychonova 1, Praha 6, PSČ 160 01, datová schránka hjyaavk

Čj. MO 512677/2023-1322 Brno 27. června 2023
Sp.zn. 156628/2023-1322-OÚZ-BR

Projektová kancelář OSSENDORF
Tomešova 503/1
60200 Brno

Vyjádření pro přípravu projektové dokumentace
III/15282 Brno, ul. U viaduktu - PDPS, SP, IČ, AD, k.ú. Tuřany, k.ú. Chrlice, k.ú. Holásky
K čj. *2023/003/1061*

Odbor ochrany územních zájmů a státního odborného dozoru, Sekce majetková, **Ministerstvo obrany**, ve smyslu zákona č. 222/1999 Sb., o zajišťování obrany České republiky, ve znění pozdějších předpisů (dále jen „zákon o zajišťování obrany ČR“), příslušné dle ustanovení § 175 odst. 1 zákona č. 183/2006 Sb., o územním plánování a stavebním řádu (stavební zákon), ve znění pozdějších předpisů **vydává**

vyjádření

pro potřeby zpracování projektové dokumentace stavebního záměru.

1) Ministerstvo obrany neeviduje v řešené lokalitě inženýrské sítě a podzemní telekomunikační vedení.

2) Území prověřovaného stavebního záměru se nachází ve vymezeném území Ministerstva obrany, ve kterém dle § 175 stavebního zákona je umístění a povolení stavby podmíněno závazným souhlasným stanoviskem MO, a proto Ministerstvo obrany požaduje předložit projektovou dokumentaci zpracovanou v souladu s platnou legislativou k posouzení a vydání závazného stanoviska ve smyslu § 4 odst. 2 písm. a) stavebního zákona pro potřeby vedeného správního řízení.

Odůvodnění:
Ministerstvo obrany v souladu se zmocněním v § 175 odst. 1 stavebního zákona a se zákonem o zajišťování obrany ČR provedlo po obdržení vaší žádosti o vydání vyjádření dotčeného orgánu v rámci předprojektové přípravy předběžné vyhodnocení výše uvedené akce.

Ad 1) Ministerstvo obrany prověřilo v souladu s § 161 stavebního zákona evidenci technické infrastruktury v jeho vlastnictví a konstatuje, že v řešené lokalitě stavebního záměru Odbor ochrany územních zájmů a státního odborného dozoru SM MO neeviduje inženýrské sítě a podzemní telekomunikační vedení.

Ad 2) Daný stavební záměr je lokalizován v územích vymezených Ministerstvem obrany v souladu s § 175 stavebního zákona u stavebních úřadů. Zpracovaná projektová dokumentace vašeho stavebního záměru musí být komplexně posouzena, aby mohlo být Ministerstvem obrany deklarováno v rámci závazného stanoviska vydaného pro potřeby vedeného řízení, že realizace stavebního záměru provedená v souladu s projektovou dokumentací neohrozí naplnění veřejného zájmu na zajištění obrany a bezpečnosti státu.

Toto vyjádření Ministerstva obrany má charakter předběžné informace a je platné 1 rok ode dne vydání.

Kontaktní osoba: Ing. Darina Dostálová, tel. 973 445 788

Ing. Darina Dostálová
ministerský rada
oddělení ochrany územních zájmů
podepsáno elektronicky

V další korespondenci, týkající se výše uvedené věci, uvádějte odkaz na sp. zn.: 156628/2023-1322-OÚZ-BR tohoto vyjádření Ministerstva obrany vydaného v rámci předprojektové přípravy.

Adresa pro doručování:
Ministerstvo obrany,
Sekce majetková,
odbor ochrany územních zájmů a státního odborného dozoru,
oddělení ochrany územních zájmů
pracoviště OÚZ Brno
Svatoplukova 2687/84, 662 10 Brno
IČO: 60162694

Elektronický podpis - 27.6.2023
Certifikát autora podpisu :
Jméno : Ing. Darina Dostálová
Vydal : ACAeID3.1 - Issuing Certificate
Platnost do : 3.11.2023 11:03:26-000 +01:00

Statutární město Brno | Městská část Brno-Chrlice
Úřad městské části Brno-Chrlice
Odbor investiční a majetkový

VÁŠ DOPIS Č. J.:	
ZE DNE:	
NAŠE Č. J.:	MCBCHR/02469/23/Ada
SPIS. ZN.:	S-MCBCHR/02469/23
VYŘIZUJE:	Ing. Alžběta Adámková
TELEFON:	+420 545 427 212
E-MAIL:	alzbeta.adamkova@chrlice.brno.cz
DATUM:	10.7.2023
POČET LISTŮ:	01

PK OSSENDORF s.r.o.,
Tomešova 503/1,
602 00 Brno
I Č:25564901, DS: ecgthi2,

Vyjádření k existenci sítí a plánovaným záměrům ke stavbě III/15282 Brno, ulice U Viaduktu

Vážení
sdělujeme Vám, že Rada městské části Brno-Chrlice projednala na své 21./IX. schůzi ze dne 28. 6. 2023 Vaši žádost o vyjádření k existenci sítí a plánovaným záměrům ke stavbě III/15282 Brno, ulice U Viaduktu a přijala následující usnesení:

Usneseníč.6/R21/IX:
Rada sděluje ke stavbě III/15282 Brno, ulice U Viaduktu, že v zadaném zájmovém území se nenacházejí žádné sítě ve vlastnictví městské části Brno-Chrlice a v daném zájmovém území má městská část Brno-Chrlice v plánu investiční záměr „Stavební úprava autobusové zastávky na ul. U Viaduktu“. Rada požaduje koordinaci projekčních prací se záměrem MČ Brno-Chrlice „Stavební úprava autobusové zastávky na ul. U Viaduktu“

S pozdravem

Razítko

Ing. Bc. Lukáš Fila
starosta městské části Brno-Chrlice

Statutární město Brno
Městská část Brno-Tuřany

B R N O

ODBOR VŠEOBECNÝ, TUŘANSKÉ NÁM. 1, 620 00 BRNO

VÁŠ DOPIS	2023/003/1064
ZE DNE:	20.6.2023
NAŠE Č.J.:	MČBT/4043/2023/Med
SPIS.ZNAČKA:	
VYŘIZUJE:	Ing.arch. Boris Medek
TEL.:	545128232
E-MAIL:	medek@turany.cz
DATUM:	1.8.2023

PK OSSENDORF s.r.o.
Petra Laigotová
Tomešova 503/1
602 00 Brno

DS: ecgthi2

Vyjádření k existenci sítí a plánovaným záměrům

Městská část nemá v zájmovém území žádné sítě.
Zájmovým územím je dotčena územní studie Šípková. Dále je na OUPR MMB požádáno o zpracování územní studie na lokalitu Rolencova, Šípková, Písníky. Vypracování této studie je vázáno na schválení nového územního plánu města Brna. Jiné záměry městská část v uvedené lokalitě nemá.

S pozdravem

Radomír Vondra
starosta
MČ Brno-Tuřany

Příloha:

Brněnské komunikace

Středisko pasportu oddělení GIS Stav ke dni: **10. 7. 2023**

Výkres inženýrských sítí z technického pasportu společnosti Brněnské komunikace a.s.

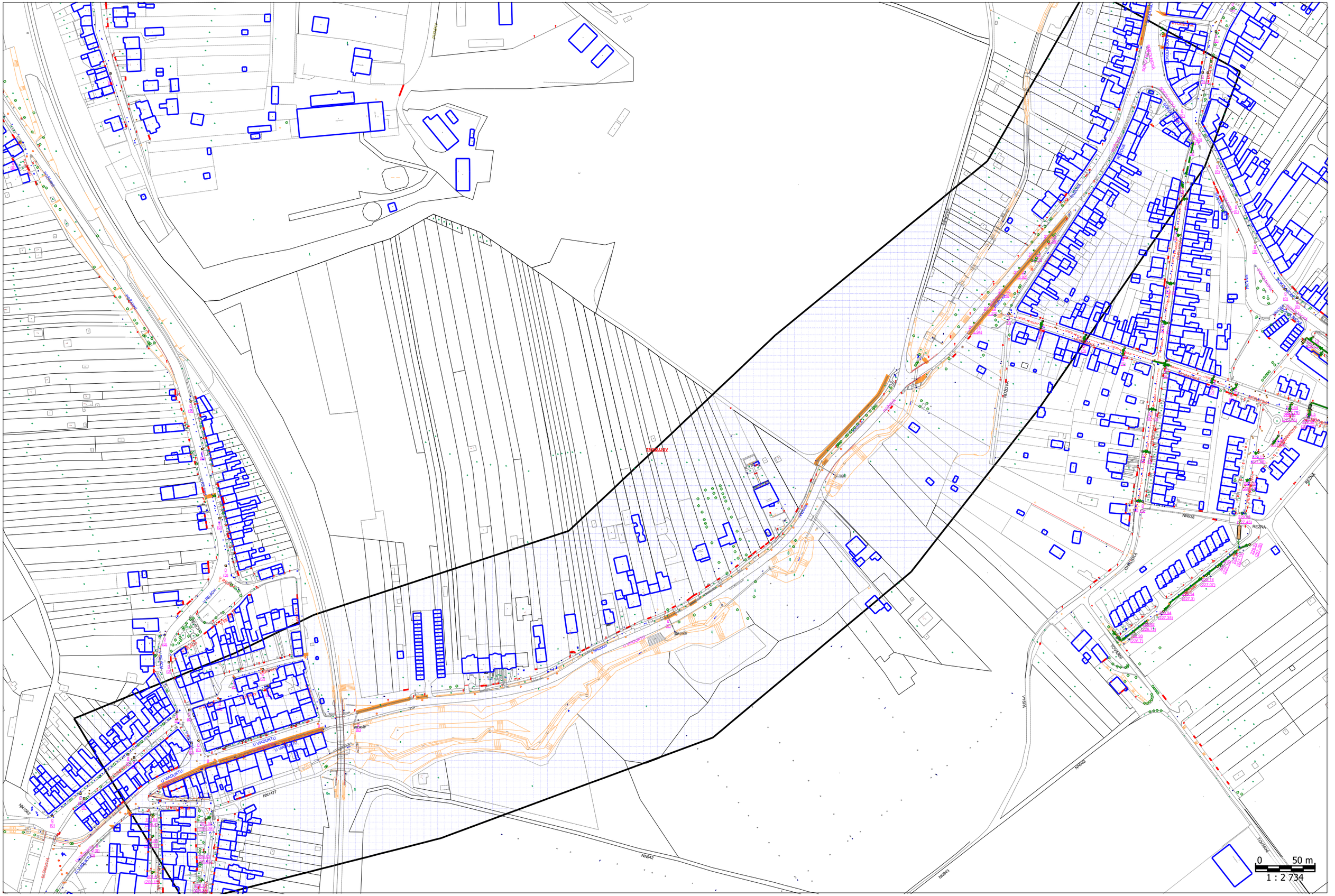

Řízení letového provozu
České republiky

PK OSSENDORF s.r.o.
Petra Laigotová
Tomešova č.p. 503/1
602 00 Brno - Staré Brno

Váš dopis zn. / dne:	Naše zn.:	Vyřizuje:	T: 220372002	Jeneč, datum:
6420/2023/RLPCR / 20.06.2023	6421/2023/RLPCR	Ing. Katarína Ševčíková	**E:** sevcikova@ans.cz	14.07.2023

Vyjádření ŘLP ČR, s. p. k žádosti o poskytnutí informace k existenci sítí, letecký pozemním zařízením a jejich ochranným pásmům k akci: „III/15282 Brno, ul. U Viaduktu, k.ú. Tuřany, Holásky, Chrlice“

K výše uvedené žádosti nemá ŘLP ČR, s. p. připomínky.

Stavbou dotčená lokalita je dle Vámi dodaných podkladů mimo oblast našich zájmů a nenacházejí se zde žádná podzemní ani pozemní zabezpečovací zařízení, která jsou ve správě ŘLP ČR, s. p.

Stavba se nachází pod prostorem ochranných pásem přehledových systémů leteckých pozemních zařízení. Výškově do ochranných pásem nezasahuje.

Požadujeme

- V případě výměny lamp veřejného osvětlení předložit PD k posouzení.

Toto vyjádření má pouze informativní charakter a neslouží pro účely územního a stavebního řízení.

S pozdravem

Ing. Jan Sedlák
Vedoucí střediska centrální logistiky

Digitálně podepsal:
Sedlák Jan Ing.
17.07.2023 14:59:00

Řízení letového provozu
České republiky, státní podnik
Navigační 787, 252 61 Jeneč
Česká republika
E info@rlp.cz / www.rlp.cz

IČO: 49710371, DIČ: CZ49710371
Registrováno Městským soudem v Praze
oddíl A, vložka 10771
Bankovní spojení: ČSOB Praha 5, č.ú. 88153/0300
Držitel certifikátu kvality ISO 9001:2008

MANAGEMENT SYSTEM CERTIFICATION
DNV
ISO 9001 · ISO 14001

ČD-TELEMATIKA

PK OSSENDORF s.r.o.
Petra Laigotová
Tomešova 503/1
602 00 Brno

Váš dopis zn.		**Vyřizuje**	Lucie Svojanovská
ze dne		**telefon**	+420 601 348 598
Číslo jednací	1202312888	**e-mail**	Lucie.Svojanovska@cdt.cz
Datum	20.6.2023		

Věc: **Vyjádření k existenci sítí elektronických komunikací v majetku a/nebo správě ČD - Telematika a.s. k zjištění informace bez úmyslu stavby.**

Název stavby: **III/15282 Brno, ul. U Viaduktu**

V zájmovém území určeném a vyznačeném žadatelem:

- **se nachází** prostředky sítí elektronických komunikací v majetku Správy železnic, státní organizace (ve správě SŽT) nebo do něj zasahuje ochranné pásmo těchto sítí

Ochranné pásmo sítí elektronických komunikací určuje §102 zák. č. 127/2005 Sb., o elektronických komunikacích.

Vyjádření pozbývá platnosti dne 20.6.2024

Všeobecné podmínky ochrany:

Vyjádření je platné pouze pro získání **informací o výskytu sítí elektronických komunikací** v majetku a/nebo správě společnosti ČD - Telematika a.s. v zájmovém území určeném a vyznačeném žadatelem včetně stanoveného důvodu vyjádření.
Žadatel **není oprávněn** užít toto vyjádření k podání žádosti o vydání jakéhokoliv správního rozhodnutí či jiného rozhodnutí mající obdobný charakter podle zákona 183/2006 Stavební zákon. Pro již zmíněné účely je žadatel povinen **zažádat** ČD - Telematika a.s. o udělení **souhlasu se stavebními činnostmi prováděnými v blízkosti sítí elektronických komunikací** dle § 102 odst. 3 dle zákona č. 127/2005 Sb. o elektronických komunikacích, **s přesným zaznačením umístění stavby, stručným popisem rozsahu a způsobu provedení činností** a číslem jednacím tohoto vyjádření na příslušnou pobočku (kontakty naleznete na www.cdt.cz/cs/o-nas/informace-pro-stavebniky). Nedodržení této podmínky je hrubým porušením právní povinnosti podle zákona 183/2006 Stavební zákon, zákona 127/2005 Sb., o elektronických komunikacích a zákona 266/1994 Sb., o drahách.

Specifické podmínky Správy železnic, státní organizace:

Stavební objekty a provozní soubory zpracované do stupně dokumentace pro územní řízení týkající se sítě

elektronických komunikací v majetku Správy železnic musí být v dalším stupni projektové dokumentace zpracovány v rozsahu daném vyhláškou č.146/2008Sb. a upřesněnou směrnicí Správy železnic 11/2006.
Činnosti na majetku Správy železnic uvedené již ve stupni dokumentace pro územní řízení musí být v souladu s technickými kvalitativními podmínkami staveb státních drah.

Další upřesňující podmínky:

V zájmovém území se nachází trasa:
TK 15XN, DOK 72vl. + rezervní HDPE

Počet příloh: 1

ČD - Telematika a.s.
Pernerova 2819/2a
130 00 Praha 3

Žádost o vyjádření k existenci SEK je možné podávat elektronicky na vyjadreni.cdt.cz.

ČD-TELEMATIKA

Příloha k vyjádření číslo jednací: 1202312888

Přehledka

Podkladová data (c) ČUZK

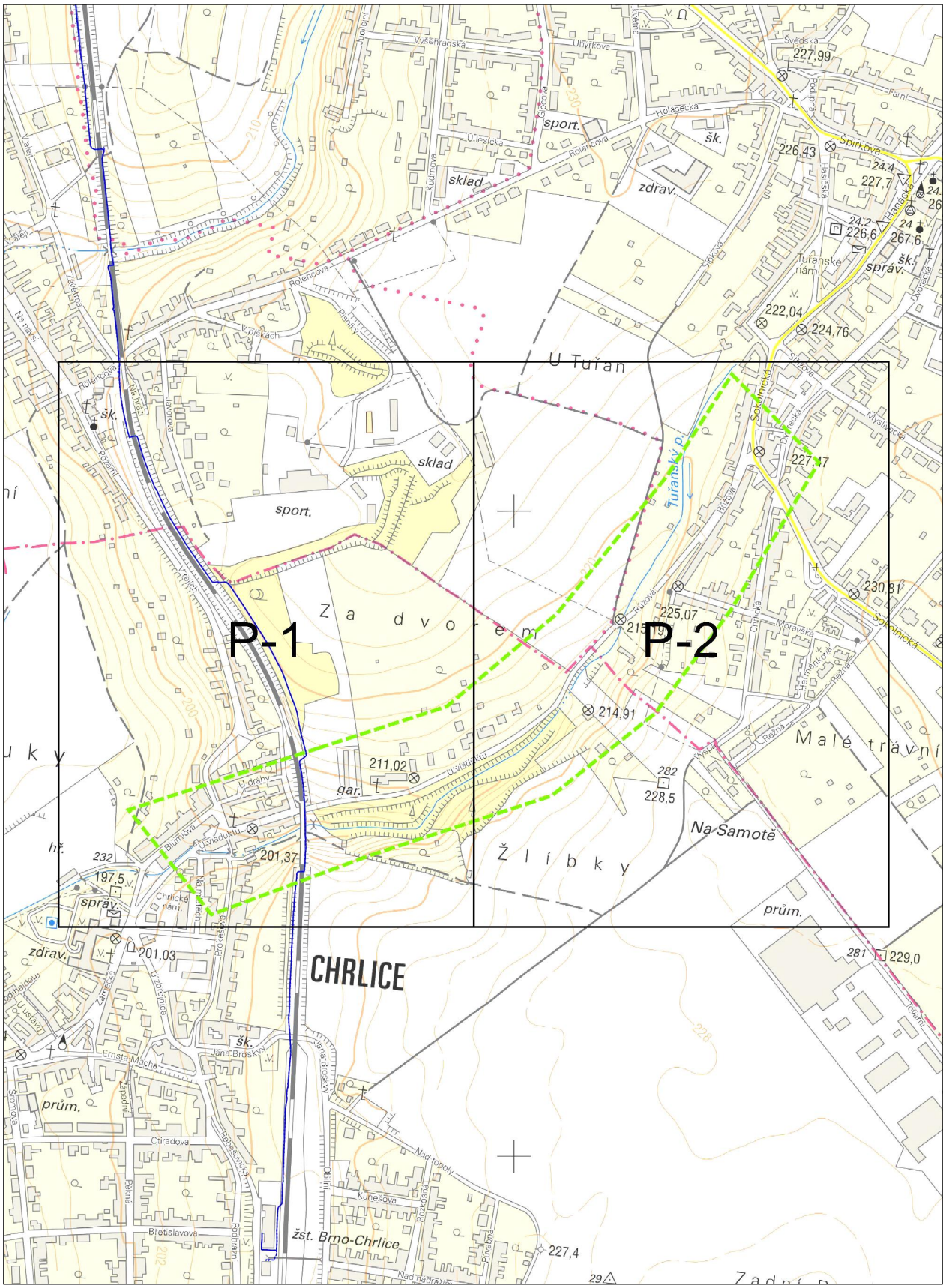

www.cdt.cz

ČD-TELEMATIKA

Příloha k vyjádření číslo jednací: 1202312888
Situace: 1/2
Podkladová data (c) ČUZK

www.cdt.cz

ČD-TELEMATIKA

Příloha k vyjádření číslo jednací: 1202312888
Situace: 2/2
Podkladová data (c) ČUZK

ČD-TELEMATIKA

PK OSSENDORF s.r.o.
Petra Laigotová
Tomešova 503/1
602 00 Brno

Váš dopis zn.		**Vyřizuje**	Lucie Svojanovská
ze dne		**telefon**	+420 601 348 598
Číslo jednací	1202312888	**e-mail**	Lucie.Svojanovska@cdt.cz
Datum	20.6.2023		

Věc: **Vyjádření k existenci sítí elektronických komunikací v majetku a/nebo správě ČD - Telematika a.s. k zjištění informace bez úmyslu stavby.**

Název stavby: **III/15282 Brno, ul. U Viaduktu**

V zájmovém území určeném a vyznačeném žadatelem:

- **se nachází** prostředky sítí elektronických komunikací v majetku Správy železnic, státní organizace (ve správě SŽT) nebo do něj zasahuje ochranné pásmo těchto sítí

Ochranné pásmo sítí elektronických komunikací určuje §102 zák. č. 127/2005 Sb., o elektronických komunikacích.

Vyjádření pozbývá platnosti dne 20.6.2024

Všeobecné podmínky ochrany:

Vyjádření je platné pouze pro získání **informací o výskytu sítí elektronických komunikací** v majetku a/nebo správě společnosti ČD - Telematika a.s. v zájmovém území určeném a vyznačeném žadatelem včetně stanoveného důvodu vyjádření.
Žadatel **není oprávněn** užít toto vyjádření k podání žádosti o vydání jakéhokoliv správního rozhodnutí či jiného rozhodnutí mající obdobný charakter podle zákona 183/2006 Stavební zákon. Pro již zmíněné účely je žadatel povinen **zažádat** ČD - Telematika a.s. o udělení **souhlasu se stavebními činnostmi prováděnými v blízkosti sítí elektronických komunikací** dle § 102 odst. 3 dle zákona č. 127/2005 Sb. o elektronických komunikacích, **s přesným zaznačením umístění stavby, stručným popisem rozsahu a způsobu provedení činností** a číslem jednacím tohoto vyjádření na příslušnou pobočku (kontakty naleznete na www.cdt.cz/cs/o-nas/informace-pro-stavebniky). Nedodržení této podmínky je hrubým porušením právní povinnosti podle zákona 183/2006 Stavební zákon, zákona 127/2005 Sb., o elektronických komunikacích a zákona 266/1994 Sb., o drahách.

Specifické podmínky Správy železnic, státní organizace:

Stavební objekty a provozní soubory zpracované do stupně dokumentace pro územní řízení týkající se sítě

elektronických komunikací v majetku Správy železnic musí být v dalším stupni projektové dokumentace zpracovány v rozsahu daném vyhláškou č.146/2008Sb. a upřesněnou směrnicí Správy železnic 11/2006.
Činnosti na majetku Správy železnic uvedené již ve stupni dokumentace pro územní řízení musí být v souladu s technickými kvalitativními podmínkami staveb státních drah.

Další upřesňující podmínky:

V zájmovém území se nachází trasa:
TK 15XN, DOK 72vl. + rezervní HDPE

Počet příloh: 1

ČD - Telematika a.s.
Pernerova 2819/2a
130 00 Praha 3

Žádost o vyjádření k existenci SEK je možné podávat elektronicky na vyjadreni.cdt.cz.

ČD-TELEMATIKA

Příloha k vyjádření číslo jednací: 1202312888

Přehledka

Podkladová data (c) ČUZK

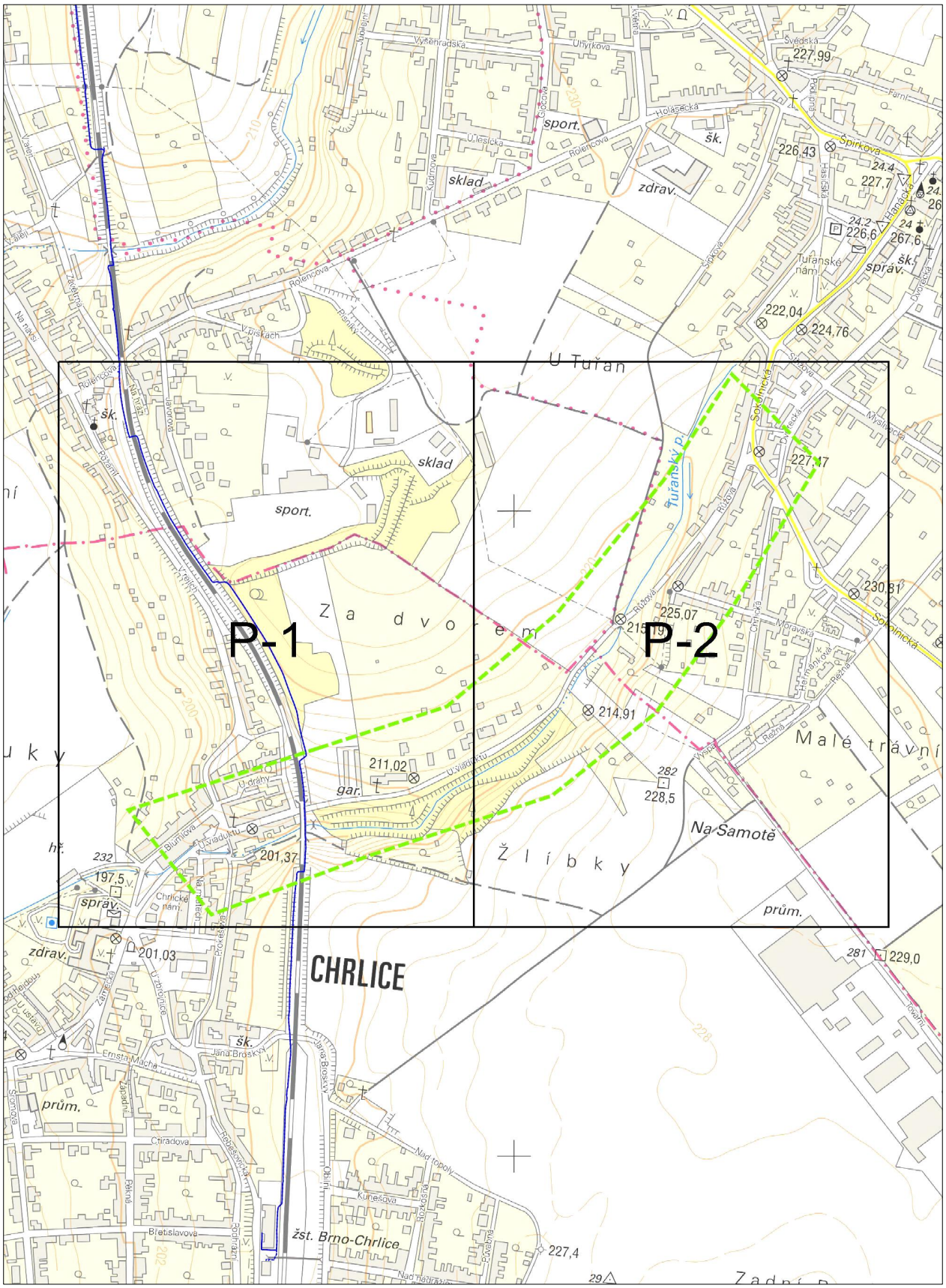

www.cdt.cz

ČD-TELEMATIKA

Příloha k vyjádření číslo jednací: 1202312888
Situace: 1/2
Podkladová data (c) ČUZK

www.cdt.cz

ČD-TELEMATIKA

Příloha k vyjádření číslo jednací: 1202312888
Situace: 2/2
Podkladová data (c) ČUZK

SPRÁVA ŽELEZNIC

Váš dopis zn.
Ze dne
Naše zn. 17147/2023-SŽ-OŘ BNO-OPS
Listů/příloh 2/2

Vyřizuje Ing. Marcela Šaferová
Telefon +420 972 626 098
Mobil +420 724 584 844
E-mail saferova@spravazeleznic.cz

Datum 19. července 2023

PK OSSENDORF s.r.o.
Petra Laigotová
Tomešova 503/1
602 00 Brno
DS:ecgthi2

Souhrnné stanovisko Správy železnic, státní organizace k existenci sítí a záměru stavby

Na základě předložené žádosti a dokumentace stavby vydává Správa železnic, státní organizace, Oblastní ředitelství Brno (dále jen „Správa železnic"), podle zákona č. 183/2006 Sb., o územním plánování a stavebním řádu (stavební zákon), v platném znění, toto

souhrnné stanovisko k existenci sítí a záměru stavby

Název stavby: **III/15282 Brno, ul. U viaduktu**
Místo stavby: na pozemcích v OPD v k.ú. Chrlice
Trať: **Brno - Přerov (TÚ 2101), žkm 8,050 – 8,300**
Žadatel: **PK OSSENDORF s.r.o.**

Podle předložené dokumentace se jedná o vyjádření k existenci sítí ve správě Správy železnic v lokalitě výše uvedené stavby.

Správa železnic, státní organizace, se stavbou situovanou v ochranném pásmu dráhy

souhlasí

za předpokladu, že budou splněny následující podmínky:

1. Stavba musí být navržena tak, aby nenarušila stabilitu drážního tělesa a provozuschopnost drážních staveb a zařízení. Realizací stavby nesmí dojít k ohrožení bezpečnosti a plynulosti provozu dráhy a drážní dopravy a bezpečnosti pracovníků nebo k poškození, ztížení údržby a rekonstrukce drážních staveb a zařízení. Pokud k takovému stavu dojde, budou veškeré náklady s tím související účtovány investorovi.
2. Stavba musí být zabezpečena proti nepříznivým účinkům provozu dráhy (otřesy, vibrace). Provozovatel dráhy či dopravce nebudou odpovídat za případné negativní vlivy způsobené železničním provozem na předmětnou stavbu resp. její funkčnost.
3. V zájmovém území stavby se nachází sítě elektronických komunikací, které jsou chráněny ochranným pásmem dle § 102 zákona č. 127/2005 Sb., o elektronických komunikacích. Jedná se o kabel TK15XN, DOK 72vl. + rezervní HDPE. Servis a údržbu zajišťuje servisní organizace ČD- Telematika, a.s.(ČDT). Situace kabelové trasy ČDT je součástí vyjádření ČDT č.j. 1202312888 ze dne 20.6.2023, které je přílohou tohoto stanoviska.
4. V zájmové lokalitě stavby jsou technologie a kabelové trasy ve správě Správy železnic, Správy sdělovací a zabezpečovací techniky Brno (SSZT):
   - technologické prvky SZZ ŽST Brno Chrlice:

Správa železnic, státní organizace
zapsána v obchodním rejstříku vedeném Městským soudem v Praze, spisová značka A 48384
Sídlo: Dlážděná 1003/7, 110 00 Praha 1
IČO: 709 94 234 DIČ: CZ 709 94 234
spravazeleznic.cz
Oblastní ředitelství Brno
Kounicova 26
611 43 Brno

- vjezdové návěstidlo včetně 3 ks upozorňovadel a snímač počítače náprav
- technol. prvky místní kabelizace – telefonní objekt VTO MK ŽST Brno-Chrlice.

• kabelizace:

- traťové zabezpečovací zařízení TZZ Brno hl.n. - Brno Chrlice
- staniční zabezpečovací zařízení SZZ ŽST Brno - Chrlice
- místní kabelizace ŽST Brno - Chrlice

Počty a provedení kabelizace dodáme na vyžádání. Blokové schéma technologických prvků v kolejišti a polohopisy v digitální a analogové formě jsou přílohou vyjádření.

Pro přesné stanovení polohy kabelových tras SSZT včetně určení hloubky kabelové trasy je třeba provést vytyčení kabelové trasy ve správě SSZT, kontaktní osoba pro vytyčení: Ing. Lenka Mollinová, tel. 724 110 851, e-mail: mollinova@spravazeleznic.cz.

V případě kolize plánované stavby s technologiemi ve správě SSZT musí být dodrženy tyto podmínky:

- Je nutno respektovat kabelové trasy ve správě SSZT včetně ochranného pásma kabelové trasy, které činí 1 m po obou stranách krajního kabelu dle § 87 bod 4. Zákona č. 458/2000 Sb. Energetický zákon.
- Nad kabelovou trasou včetně ochranného pásma kabelu platí zákaz pojezdu těžkých mechanismů, zákaz umístění stavebního materiálu, zákaz snížení nebo zvýšení terénu oproti původnímu stavu.
- Požadujeme zajištění neomezeného přístupu k objektům, venkovním technologickým prvkům a inženýrským sítím ve správě SSZT Brno z důvodu nutné údržby a oprav.
- Pokud záměr stavby bude vyžadovat dopravu mechanizace a speciálních strojů nad 6 tun, požadujeme v projektové dokumentaci stavby doložit zákres příjezdových cest na staveniště a umístění skládek materiálu, případně odpadu.

5. Odvodnění plánované stavby a souvisejících objektů musí být řešeno tak, aby voda nebyla svedena k tělesu dráhy, do drážních odvodňovacích zařízení a nesmí být vsakována v ochranném pásmu dráhy.
6. V zájmovém území se nachází žel. most ev. km 8,172 TÚ 2101 ve správě Správy železnic, Správy mostů a tunelů Brno. Tento most je třeba respektovat. Prostorové uspořádání otvorů neumožňuje významné rozšíření pozemní komunikace pod mostem.
7. Další stupeň projektové dokumentace stavby pro územní a stavební řízení musí být předložen k projednání Správě železnic, státní organizaci se žádostí o vydání souhrnného stanoviska k předmětné akci. V projektu stavby musí být zapracovány zařízení Správy železnic a řádně zdokumentovány veškeré stavební práce v obvodu a ochranném pásmu dráhy.

Toto souhrnné stanovisko se týká předmětné stavby pouze v rozsahu předložené dokumentace stavby s platností 2 let od data jeho vydání.

S pozdravem

Ing. Libor Tkáč MBA
19.07.2023 19:59
Podepsáno elektronicky

Ing. Libor Tkáč, MBA
ředitel Oblastního ředitelství Brno

Přílohy: vyjádření ČDT, situace SSZT

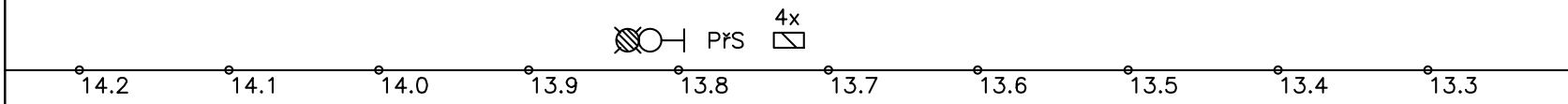
PřS
4x
14.2
14.1
14.0
13.9
13.8
13.7
13.6
13.5
13.4
13.3

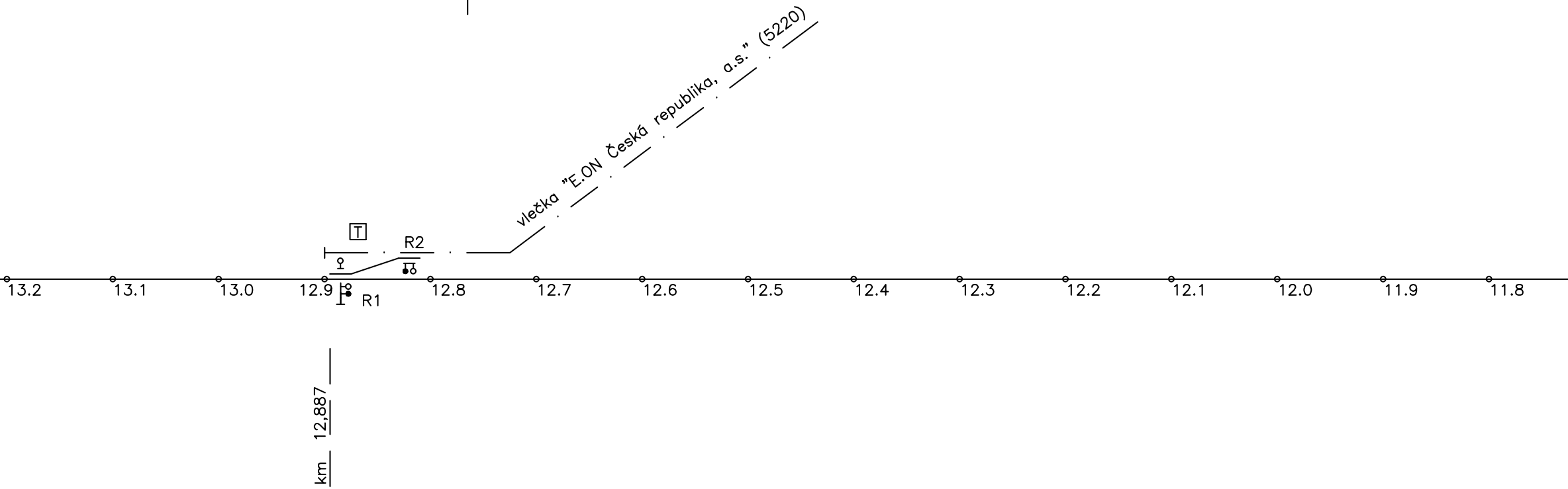
vlečka "E.ON Česká republika, a.s." (5220)
T
R2
R1
13.2
13.1
13.0
12.9
12.8
12.7
12.6
12.5
12.4
12.3
12.2
12.1
12.0
11.9
11.8
km 12,887

vlečka E.ON Česká republika a.s. (5220)
klíče jsou uzamčeny
v ŘP v DK ŽST Sokolnice–Telnice

Trať	Přerov – Sokolnice–Telnice – Brno–hl.n.	
Traťový úsek/žst.	**Sokolnice–Telnice mimo – Brno hl.n. mimo**	
PADNU	Traťový plán číslo	315A
2101B0–2101A0	Výkres číslo	3

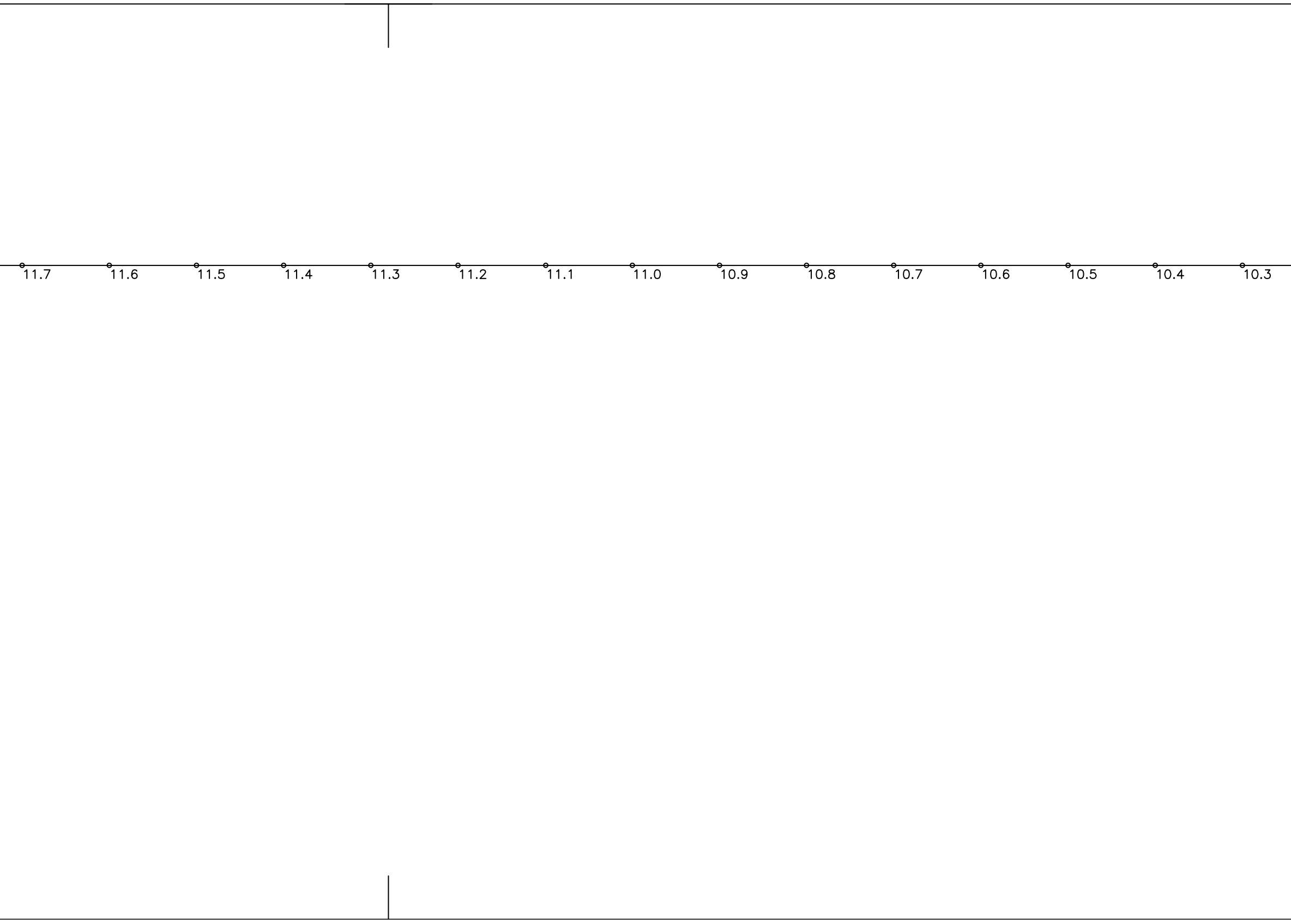
11.7
11.6
11.5
11.4
11.3
11.2
11.1
11.0
10.9
10.8
10.7
10.6
10.5
10.4
10.3

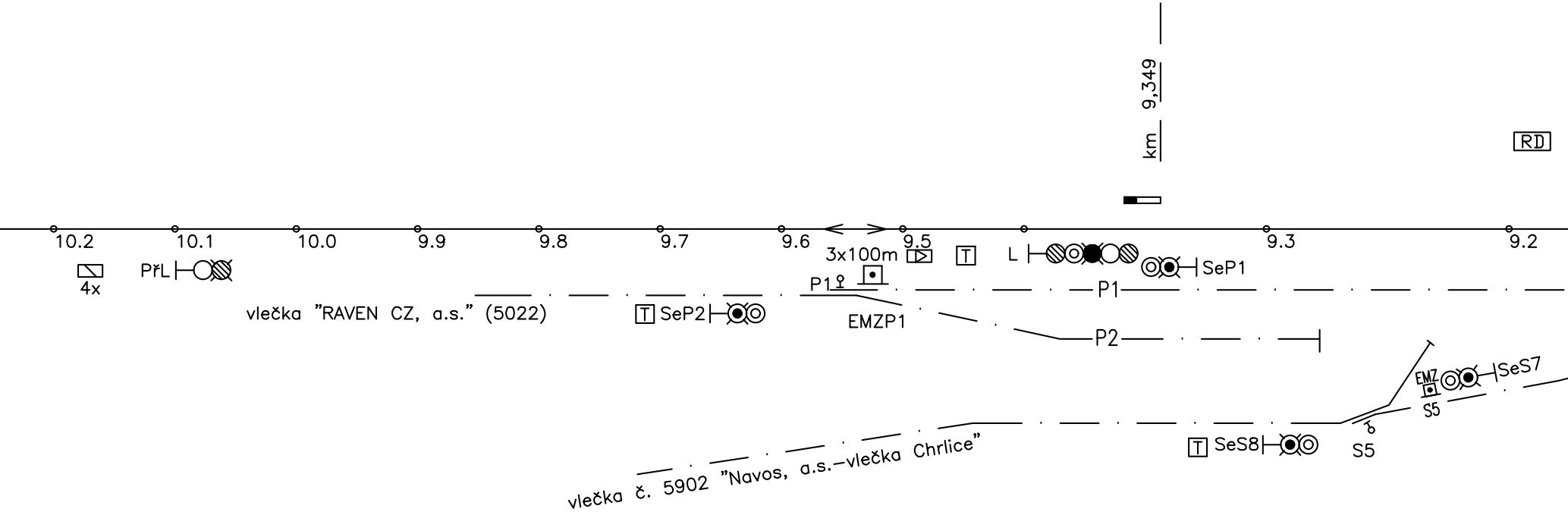
km 9,349
RD
10.2
10.1
10.0
9.9
9.8
9.7
9.6
9.5
9.3
9.2
4x
PřL
3x100m
T
L
SeP1
P1
P1
P2
vlečka "RAVEN CZ, a.s." (5022)
T
SeP2
EMZP1
EMZ
SeS7
S5
S5
T
SeS8
vlečka č. 5902 "Navos, a.s.–vlečka Chrlice"

TABULKA NÁVĚSTIDEL

návěstidlo	km
PřL	10,100
L	9,399
S1	8,992
S2	9,001
S3	9,009
S4	8,969
SeS4	8,882
SeS5	8,889
SeS6	8,927
SeS7	0,705

ŽST BRNO–CHRLICE

SZZ: elektromechanické (5007), Rv/GO: 1966/1995, iú–8003, PCN FAdC
TZZ: Sokolnice–Telnice – Brno–Chrlice HPB
TZZ: Brno–Chrlice – Brno hl.n. ITZZ AH–ESA–07 rok 2019, PCN FAdC

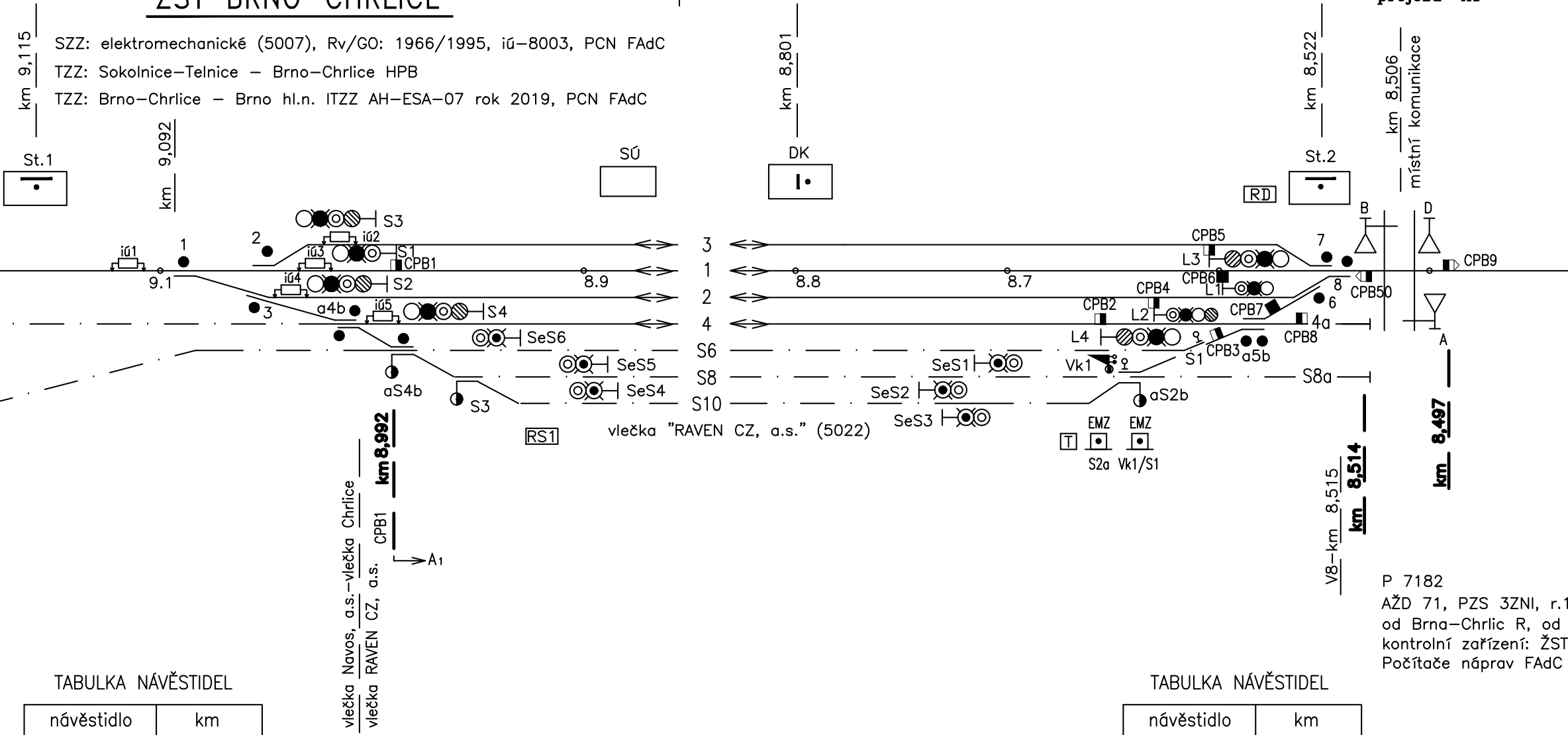
km 9,115
km 9,092
St.1
SÚ
DK
km 8,801
km 8,522
km 8,506
místní komunikace
přejezd "A1"
St.2
RD
B
D
A
CPB9
CPB50
S3
iú2
S1
CPB1
iú1
iú3
iú4
iú5
S2
S4
1
2
3
9.1
8.9
8.8
8.7
3
1
2
4
S6
S8
S10
S8a
a4b
SeS6
SeS5
SeS4
aS4b
S3
RS1
vlečka "RAVEN CZ, a.s." (5022)
SeS1
SeS2
SeS3
CPB5
L3
CPB6
L1
CPB4
CPB2
L2
CPB7
CPB8
L4
CPB3
S1
a5b
4a
7
8
6
Vk1
aS2b
T
EMZ
S2a
EMZ
Vk1/S1
km 8,992
CPB1
A1
vlečka Navos, a.s.–vlečka Chrlice
vlečka RAVEN CZ, a.s.
V8–km 8,515
km 8,514
km 8,497

P 7182
AŽD 71, PZS 3ZNI, r.1
od Brna–Chrlic R, od
kontrolní zařízení: ŽST
Počítače náprav FAdC

TABULKA NÁVĚSTIDEL

návěstidlo	km
SeS8	0,758
SeP1	0,355
SeP2	0,415

Příloha č.21 – DK–Kolejová deska
Příloha č.22 – St.1–Kolejová deska
Příloha č.23 – St.2–Kolejová deska

Příloha č.24 – DK–Řídící přístroj
Příloha č.25 – St.1–Stavědlový přístroj
Příloha č.26 – St.2–Stavědlový přístroj

TABULKA NÁVĚSTIDEL

návěstidlo	km
PřS	7,560
S	8,266
L1	8,595
L2	8,617
L3	8,603
L4	8,675
SeS1	8,720
SeS2	8,749
SeS3	8,737

PZS km 7,075
KO 3600

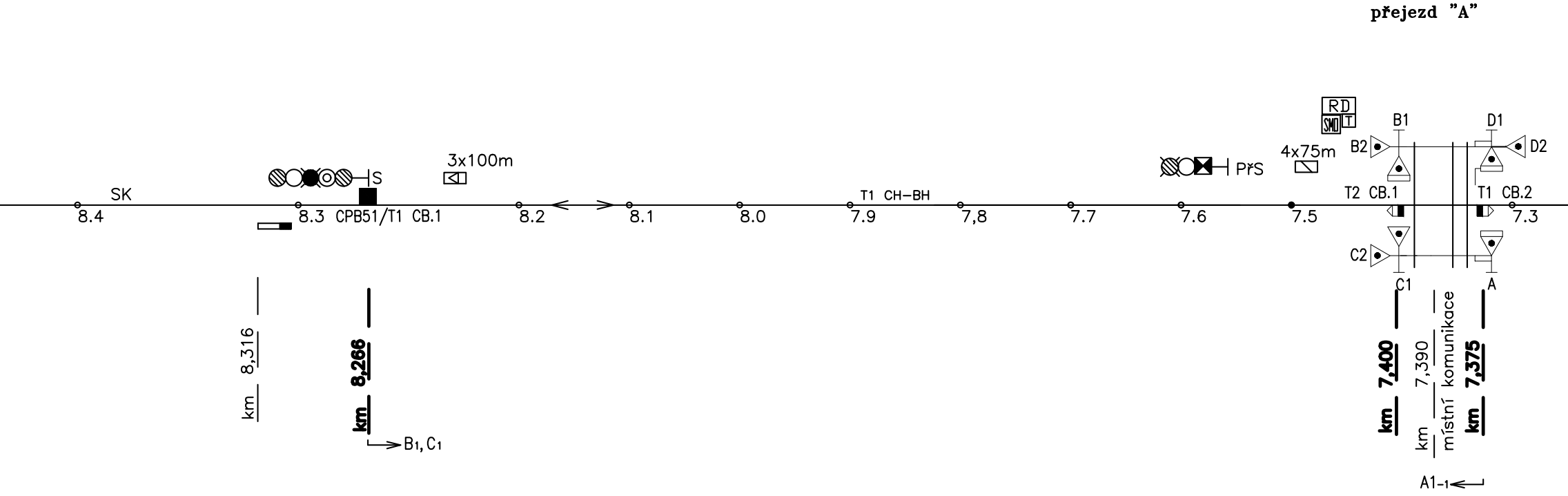
přejezd "A"
SK
8.4
8.3
CPB51/T1 CB.1
S
3x100m
8.2
8.1
8.0
T1 CH–BH
7.9
7,8
7.7
7.6
7.5
7.3
PřS
4x75m
RD
SMD
T
B1
B2
D1
D2
T2 CB.1
T1 CB.2
C1
C2
A
km 8,316
km 8,266
B1, C1
km 7,400
km 7,390
místní komunikace
km 7,375
A1-1

995, 100/100km/h
Brna hl.n. R
Brno–Chrlice (St.2) O, U, Dk
se směrovými výstupy r. 2019

P 7181
PZZ–RE, PZS 3ZBI, rok 2019 100/100km/h
kontrolní zařízení: ŽST Brno–Chrlice O, U, Dk,
od Brna–Chrlic – R
Počítače náprav FAdC se směrovými výstupy r.

přejezd "B"

přejezd "C"

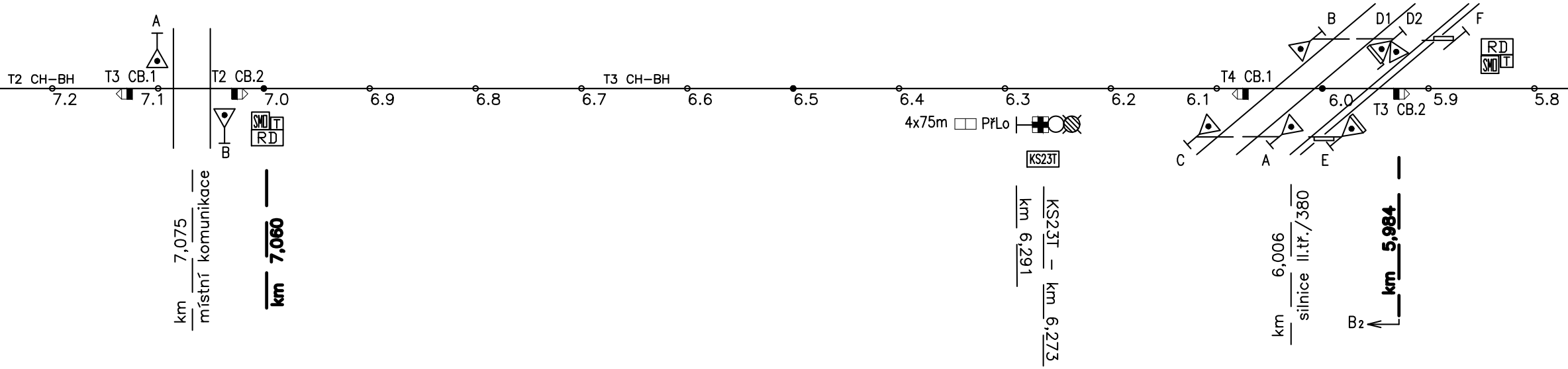
T2 CH–BH
T3 CB.1
A
7.2
7.1
T2 CB.2
7.0
B
SMD T
RD
km 7,075 místní komunikace
km 7,060
6.9
6.8
T3 CH–BH
6.7
6.6
6.5
6.4
6.3
4x75m
PřLo
KS23T
km 6,291
KS23T – km 6,273
6.2
6.1
T4 CB.1
B
D1
D2
F
RD
SMD T
C
A
E
6.0
T3 CB.2
5.9
5.8
km 6,006 silnice II.tř./380
km 5,984
B₂

P 7180
AŽD71, PZS 3SBI, r.1995 (opr. 2017), 100/100km/h
kontrolní zařízení: ŽST Brno–Chrlice O, U, Dk
Počítače náprav FAdC se směrovými výstupy r. 2019

N

2019

P 7179
PZZ–RE, PZS 3ZBI, r.2015, 100/100km/h
Kontrolní zařízení: ŽST Brno–Chrlice O, U, Dk, N
Počítače náprav FAdC se směrovými výstupy r. 20

HRADLO BRNĚNSKÉ IVANOVICE

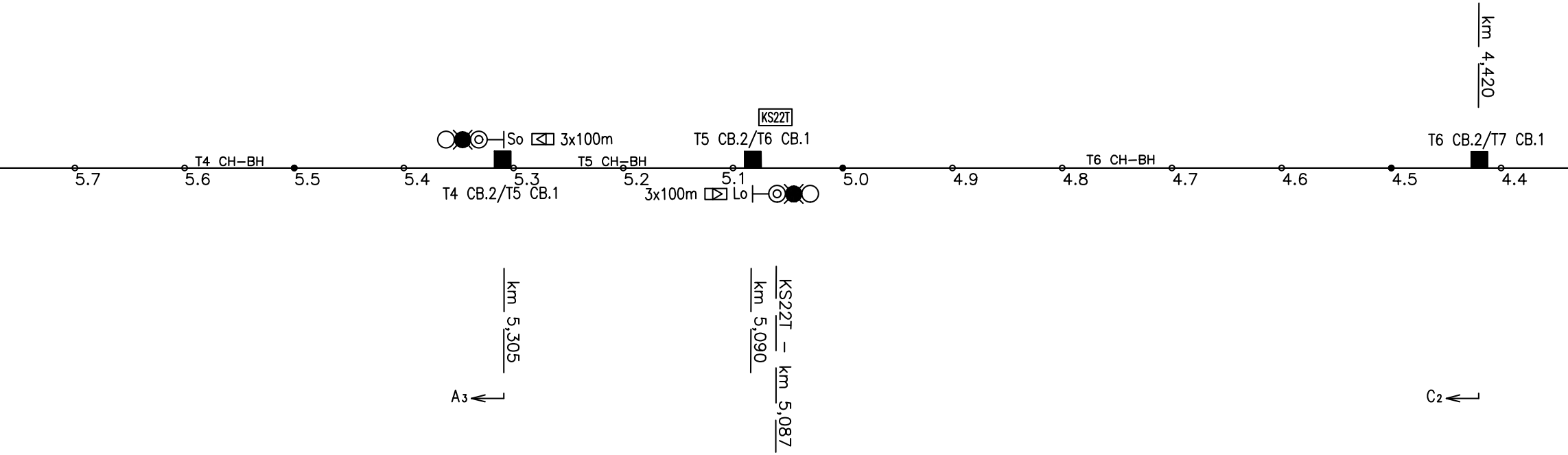
km 4,420
KS22T
So
3x100m
T5 CB.2/T6 CB.1
T6 CB.2/T7 CB.1
T4 CH–BH
T5 CH–BH
T6 CH–BH
5.7
5.6
5.5
5.4
5.3
5.2
5.1
5.0
4.9
4.8
4.7
4.6
4.5
4.4
T4 CB.2/T5 CB.1
3x100m
Lo
km 5,305
km 5,090
KS22T – km 5,087
A3
C2

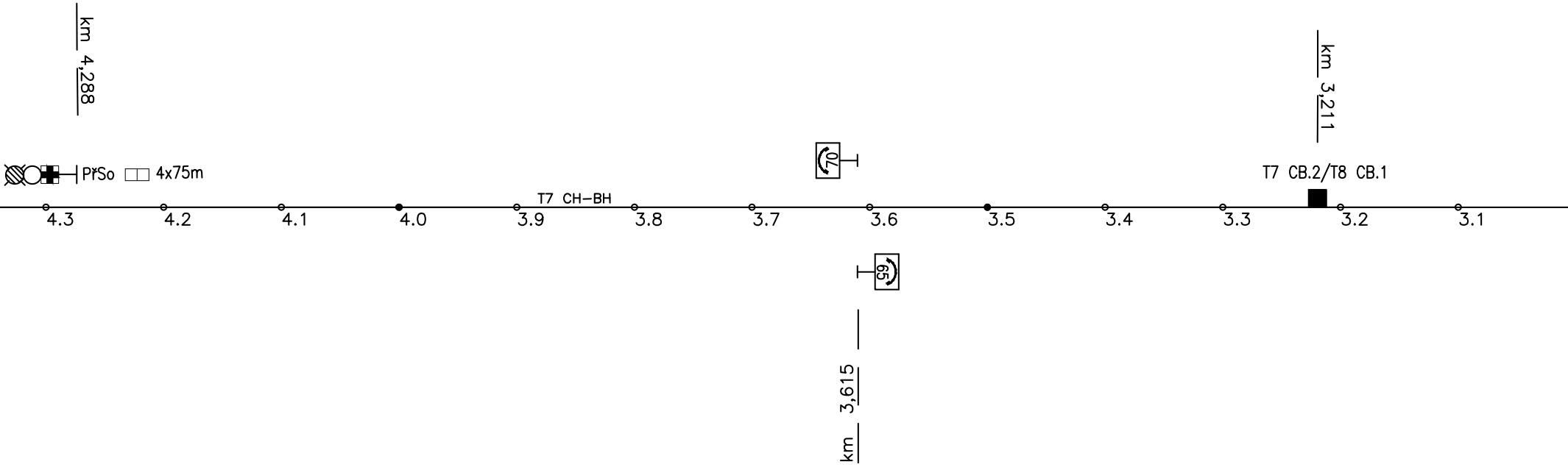
km 4,288
PřSo
4x75m
T7 CH–BH
70
km 3,211
T7 CB.2/T8 CB.1
4.3
4.2
4.1
4.0
3.9
3.8
3.7
3.6
3.5
3.4
3.3
3.2
3.1
65
km 3,615

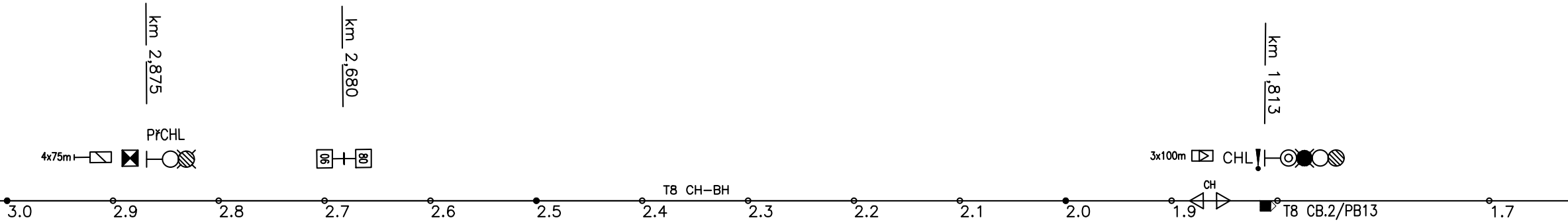
km 2,875
km 2,680
km 1,813
4x75m
PřCHL
90
80
3x100m
CHL
CH
T8 CH–BH
T8 CB.2/PB13
3.0
2.9
2.8
2.7
2.6
2.5
2.4
2.3
2.2
2.1
2.0
1.9
1.7

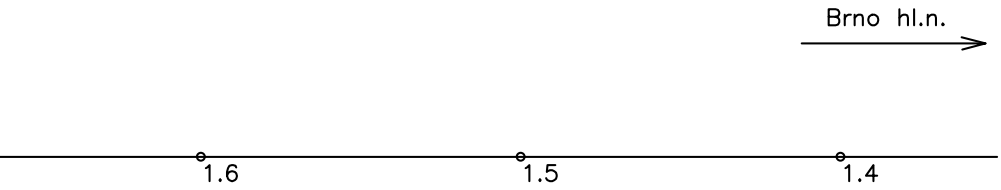
Brno hl.n.
1.6
1.5
1.4

Traťová rychlost 90 km/h
Zábrzdná vzdálenost 1000 m

ČD-TELEMATIKA

PK OSSENDORF s.r.o.
Petra Laigotová
Tomešova 503/1
602 00 Brno

Váš dopis zn.		**Vyřizuje**	Lucie Svojanovská
ze dne		**telefon**	+420 601 348 598
Číslo jednací	1202312888	**e-mail**	Lucie.Svojanovska@cdt.cz
Datum	20.6.2023		

Věc: **Vyjádření k existenci sítí elektronických komunikací v majetku a/nebo správě ČD - Telematika a.s. k zjištění informace bez úmyslu stavby.**

Název stavby: **III/15282 Brno, ul. U Viaduktu**

V zájmovém území určeném a vyznačeném žadatelem:

- **se nachází** prostředky sítí elektronických komunikací v majetku Správy železnic, státní organizace (ve správě SŽT) nebo do něj zasahuje ochranné pásmo těchto sítí

Ochranné pásmo sítí elektronických komunikací určuje §102 zák. č. 127/2005 Sb., o elektronických komunikacích.

Vyjádření pozbývá platnosti dne 20.6.2024

Všeobecné podmínky ochrany:

Vyjádření je platné pouze pro získání **informací o výskytu sítí elektronických komunikací** v majetku a/nebo správě společnosti ČD - Telematika a.s. v zájmovém území určeném a vyznačeném žadatelem včetně stanoveného důvodu vyjádření.
Žadatel **není oprávněn** užít toto vyjádření k podání žádosti o vydání jakéhokoliv správního rozhodnutí či jiného rozhodnutí mající obdobný charakter podle zákona 183/2006 Stavební zákon. Pro již zmíněné účely je žadatel povinen **zažádat** ČD - Telematika a.s. o udělení **souhlasu se stavebními činnostmi prováděnými v blízkosti sítí elektronických komunikací** dle § 102 odst. 3 dle zákona č. 127/2005 Sb. o elektronických komunikacích, **s přesným zaznačením umístění stavby, stručným popisem rozsahu a způsobu provedení činností** a číslem jednacím tohoto vyjádření na příslušnou pobočku (kontakty naleznete na www.cdt.cz/cs/o-nas/informace-pro-stavebniky). Nedodržení této podmínky je hrubým porušením právní povinnosti podle zákona 183/2006 Stavební zákon, zákona 127/2005 Sb., o elektronických komunikacích a zákona 266/1994 Sb., o drahách.

Specifické podmínky Správy železnic, státní organizace:

Stavební objekty a provozní soubory zpracované do stupně dokumentace pro územní řízení týkající se sítě

elektronických komunikací v majetku Správy železnic musí být v dalším stupni projektové dokumentace zpracovány v rozsahu daném vyhláškou č.146/2008Sb. a upřesněnou směrnicí Správy železnic 11/2006.
Činnosti na majetku Správy železnic uvedené již ve stupni dokumentace pro územní řízení musí být v souladu s technickými kvalitativními podmínkami staveb státních drah.

Další upřesňující podmínky:

V zájmovém území se nachází trasa:
TK 15XN, DOK 72vl. + rezervní HDPE

Počet příloh: 1

ČD - Telematika a.s.
Pernerova 2819/2a
130 00 Praha 3

Žádost o vyjádření k existenci SEK je možné podávat elektronicky na vyjadreni.cdt.cz.

Arelion

PK OSSENDORF s.r.o.

Tomešova 503/1
602 00 Brno

Vaše značka	*Naše značka*	*Vyřizuje*	*V Praze dne*
	1312301277	Středisko dokumentace SITEL	21.06.2023

Věc: Vyjádření k existenci technické infrastruktury
– podzemního komunikačního vedení a zařízení veřejné komunikační sítě

Stavba:

III/15282 Brno, ul. U Viaduktu

– Zájmové území stavby vyznačeno na předložených situacích ve Vaši žádosti

Společnost **Arelion Czech Republic a.s.** (dříve Telia Carrier Czech Republic a.s.), se sídlem K Červenému dvoru 3269/25a, Strašnice, 130 00 Praha 3 (dále „Arelion“), zastoupena společností SITEL spol. s r.o; se sídlem Baarova 957/15, Praha 4, PSČ 140 00 (dále jen "SITEL"), Vám sděluje, že při realizaci výše uvedeného stavebního záměru dojde ke střetu s podzemním komunikačním vedením a zařízením veřejné komunikační sítě (dále PV). V PV může být uloženo několik prvků - kabelů a ochranných trubek, které jsou chráněny ochranným pásmem - viz příloha.

Dotčené PV: BRNO2_STEV

Ke kontaktu s PV dojde: dle situace

Souhlasíme s vydáním pro tyto účely: Informativní, Ohlášení stavby, Rozhodnutí o umístění stavby, Stavební povolení, Veřejnoprávní smlouvy, Zjednodušené územní řízení, Územní souhlas na výše uvedenou stavbu, kterou je dotčeno PV za předpokladu, že:

Stavebník bere na vědomí, že v zájmové lokalitě se nachází podzemní komunikační vedení a zařízení veřejné komunikační sítě (dále PV) včetně jeho ochranného pásma (dle přiložené situace) a dodrží zejména tyto podmínky:

- V Dokumentaci k žádosti o vydání příslušného povolení podle Stavebního zákona bude PV zohledněno a řešeno jeho případné dotčení.
- Dokumentace pro provádění stavby bude prostřednictvím SITEL předložena společnosti Arelion (SITEL) k odsouhlasení.
- V ochranném pásmu PV je možno provádět stavební práce pouze po předchozím písemném souhlasu vlastníka PV - žádost o souhlas se zahájením prací bude společnosti Arelion (SITEL) zaslána 8 týdnů předem.
- Zástupce Arelion (SITEL) bude přizván k předání staveniště - viz kontakt ochrana sítí.

Obecné podmínky:

- Před zahájením prací bude poloha PV přímo ve staveništi vyznačena geodetickým vytýčením, které stavebník objedná nejpozději 14 dní před započetím prací na adrese: SITEL, spol. s r.o., Ing. Rudolf Čihák, provozovna Nad Elektrárnou 1526/45, 106 00 Praha 10, e-mail rcihak@sitel.cz, tel.267198362.
- Pracovníci provádějící práce budou prokazatelně seznámeni s polohou PV.
- Před zahájením stavebních prací budou místa styků (křížení, souběhů) na základě vytýčení v terénu odkryta ručně kopanými sondami a případné zjištěné nesrovnalosti budou oznámeny společnosti Arelion (SITEL).

- Při stavebních pracech v ochranném pásmu PV je třeba dbát nejvyšší opatrnosti, nepoužívat nevhodné nářadí a žádné mechanizační prostředky.
- Nad trasou PV nebudou umisťována zařízení včetně skladování materiálu atp., která mohou omezit přístup k PV, a nebudou vysazovány dřeviny trvalého charakteru.
- Pří křížení nebo souběhu s PV bude dodržena norma ČSN 736005 o prostorovém uspořádání sítí technického vybavení. Vhodný způsob ochrany PV při křížení či souběhu bude řešen v Dokumentaci pro provádění stavby.
- Odkryté PV bude řádně zabezpečeno proti poškození při provádění prací, proti poškození třetí stranou, popřípadě poškození obecně. O odkrytém PV bude zajištěna fotodokumentace.
- Před zakrytím PV bude ke kontrole přizván zástupce Arelion (SITEL) - viz kontakt ochrana sítí.
- Po trase PV nebude pojížděno těžkými vozidly (mechanizací), pokud nebude provedena odpovídající ochrana těchto tras proti mechanickému poškození (panely nebo jiným vhodným způsobem) - bude řešeno v Dokumentaci pro provádění stavby.
- Bez předchozího souhlasu vlastníka PV nebude snížena nebo zvýšena vrstva zeminy nad PV.
- Jakékoliv poškození či narušení PV bude okamžitě ohlášeno na telefonní číslo 267 198 123 nebo 267 198 333 - na servisní dispečink společnosti SITEL a následně písemně na adresu SITEL, spol. s r.o., provozovna Nad Elektrárnou 1526/45, Praha 10, PSČ 106 00 (popř. na e-mailovou adresu sos@sitel.cz nebo fax 267 198 334).
- Při poškození PV (i dodatečně zjištěném) způsobené činností stavebníka mu budou předepsány k úhradě všechny vzniklé škody a vynaložené náklady v souvislosti s odstraněním a opravou poškozeného PV včetně následných škod a škod souvisejících (např. s přerušením provozu).
- PV nebude překládáno ani jinak upravováno.

V případě nutnosti přeložení, manipulace nebo úprav PV:

- Bude uzavřena smlouva o přeložce s vlastníkem PV.
- Práce spojené s přeložením, manipulací nebo úpravou PV budou provedeny společností SITEL včetně vypracování Dokumentace pro provádění stavby na objednávku Stavebníka. (SITEL je autorizovaným dodavatelem vlastníka sítě).
- Nedílnou součástí přeložení nebo úpravy PV jsou také kontrolní zkoušky PV (OK a HDPE), vypracování dokumentace skutečného provedení stavby a její zapracování do stávající dokumentace, a to v papírové i DGN formě dle předpisu vlastníka PV a další související činnosti.
- Stavebník zajistí veřejnoprávní a majetkové vypořádání (věcná břemena atp.).

Kontakt na ochranu sítí: 267198126, 722485662, ochranasite@sitel.cz

Při žádosti o změnu nebo prodloužení územního rozhodnutí (stavebního povolení) stavebník požádá o nové vyjádření k existenci PV ve vlastnictví společnosti Arelion Czech Republic a.s.

Toto vyjádření má platnost 1 rok ode dne vydání.

V případě další korespondence uvádějte naše číslo jednací.

S pozdravem

SITEL, spol. s r.o.
Nad Elektrárnou 1526/45
106 00 Praha 10
tel.: 267 198 111
DIČ: CZ44797320

Přílohy: polohopisný plánek

Kopie: žádné

Arelion Czech Republic a.s.
K Červenému dvoru 3269/25a, Strašnice, 130 00 Praha 3
IČ: 26207842, DIČ: CZ26207842
zapsána v OR u MS v Praze, oddíl B, vložka 6808
IDDS: ubzgk9a

Zastoupena společností **SITEL, spol. s r.o.**
Baarova 957/15, Praha 4, PSČ 140 00
IČ: 44797320, DIČ: CZ44797320
zapsána v OR u MS v Praze, oddíl C, vložka 6725
tel.: 267 198 111, fax: 267 198 222
e-mail: sitel@sitel.cz, web: www.sitel.cz

Arelion

Situační výkres

Platí pouze s vyjádřením 1312301277.

Zakreslené polohy zařízení v příloze jsou pouze informativní.

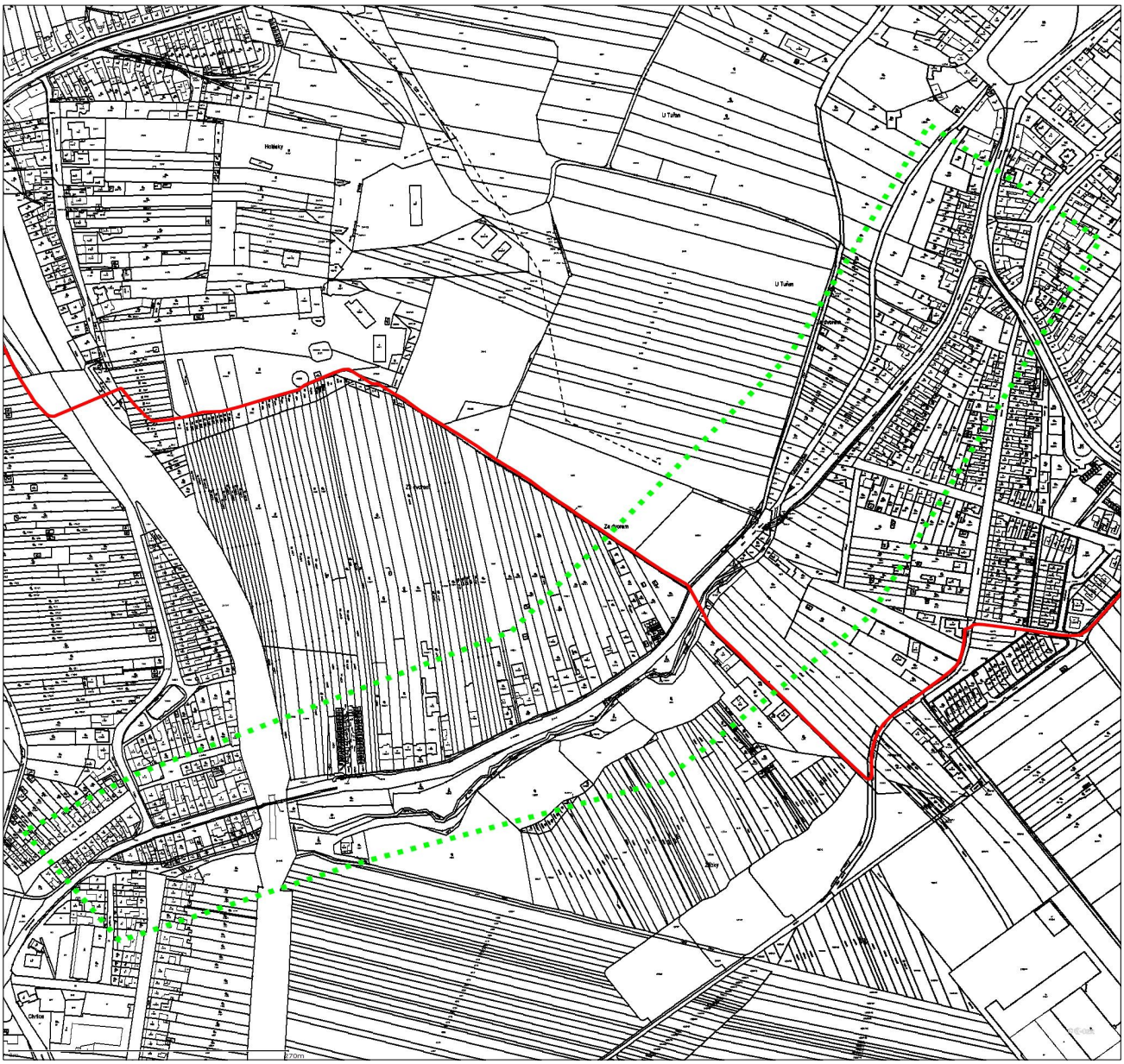

Legenda

Zájmové území

Komunikační vedení

Dotčená katastrální území: Chrlice,Holásky,Tuřany

Arelion Czech Republic a.s.
K Červenému dvoru 3269/25a, Strašnice, 130 00 Praha 3
IČ: 26207842, DIČ: CZ26207842
zapsána v OR u MS v Praze, oddíl B, vložka 6808
IDDS: ubzgk9a

Zastoupena společností **SITEL, spol. s r.o.**
Baarova 957/15, Praha 4, PSČ 140 00
IČ: 44797320, DIČ: CZ44797320
zapsána v OR u MS v Praze, oddíl C, vložka 6725
tel.: 267 198 111, fax: 267 198 222
e-mail: sitel@sitel.cz, web: www.sitel.cz

BRNĚNSKÉ VODÁRNY A KANALIZACE, a.s.

PK OSSENDORF s.r.o.
Tomešova 503/1, Brno
laigotova@pk-ossendorf.cz
734200199

Číslo žádosti: 15929/2023
Datum přijetí žádosti: 20.06.2023
Datum vyřízení žádosti: 22.06.2023
Vyřizuje: Silvie Klimešová, Dana Vrbíková
Tel.: 543 433 130, 543 433 207

Poskytnutí informace o existenci zařízení v provozování Brněnských vodáren a kanalizací, a. s. (dále jen BVK) pro akci: „III/15282 Brno, ul. U Viaduktu“
Žadatel / stavebník: Správa a údržba silnic Jihomoravského kraje, příspěvková organizace kraje, Žerotínovo náměstí 449/3, Brno
Žerotínovo náměstí 449/3, Brno

Parcelní číslo(a): 2127/1 (pozemková parcela)
Katastrální území: Chrlice

Vyjádření k existenci zařízení v provozování BVK.
V zájmovém území, které je přílohou této informace, nebo v jeho okolí vymezeném vzdáleností 20 m od zakreslené ohrady, se **nachází** stávající zařízení v provozování BVK. Upozorňujeme Vás, že v daném území se mohou nacházet i zařízení jiných vlastníků či správců.

Upozorňujeme Vás, že v zájmovém území se **nachází** budoucí stavba BVK v přípravě / ve výstavbě.
Název stavby: Brno, U Zbrojnice - rekonstrukce dešťové a splaškové kanalizace

O připravovaných stavbách BVK se lze informovat na Útvaru inženýrských služeb, Pisárecká 555/1a, Pisárky, 603 00 Brno (budova B areálu BVK), tel.: 543 433 111, e-mail: bvk@bvk.cz.
Požadujeme zajistit koordinaci Vaší stavby se stavbou BVK.

Grafická příloha je nedílnou součástí tohoto vyjádření. Poskytnutá informace nenahrazuje vyjádření k projektové dokumentaci pro všechny stupně řízení a rovněž nenahrazuje vyjádření pro připojení na vodovod a kanalizaci v provozování BVK. V případě požadavku připojení je nutné předložit projektovou dokumentaci odpovídající požadavkům BVK.
O možnosti připojení se lze informovat na Útvaru vodohospodářského rozvoje, Pisárecká 555/1a, Pisárky, 603 00 Brno (budova C areálu BVK), tel.: 543 433 111, e-mail: bvk@bvk.cz. Další informace jsou uvedeny na internetových stránkách http://www.bvk.cz/vyjadrovaci-portal/vyjadrovani-k-projektove-dokumentaci.

Při zpracování projektové dokumentace respektujte stávající zařízení v provozování BVK včetně jejich ochranných pásem, viz §23 zákona č.274/2001 Sb. v platném znění.

Přílohy:

- Situační výkres požadovaného zájmového území s polohou stávajícího zařízení v provozování BVK ve formátu PDF ke dni 22.06.2023
- Datový soubor s polohou stávajícího zařízení v provozování BVK v souřadnicovém systému S-JTSK ve formátu DGN/DWG pokud bylo požádován.

ČÍSLO ŽÁDOSTI: 15929
VYHOTOVENO DNE: 23.6.2023
MĚŘÍTKO 1:1000

LEGENDA MAPOVÝCH ZNAČEK VODOVODŮ A KANALIZACÍ

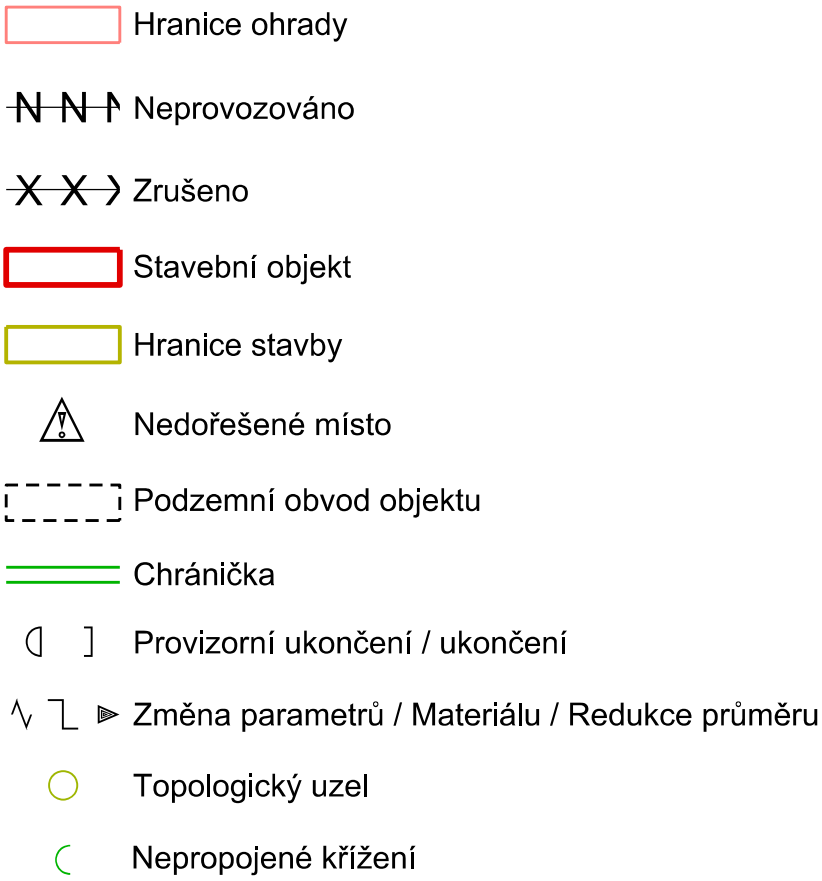

VODOVOD

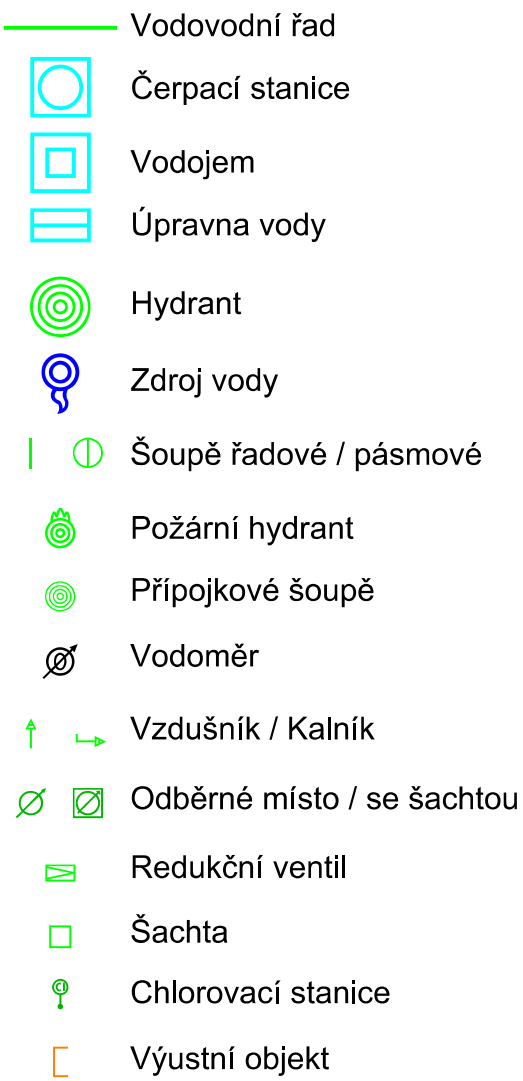

KANALIZACE

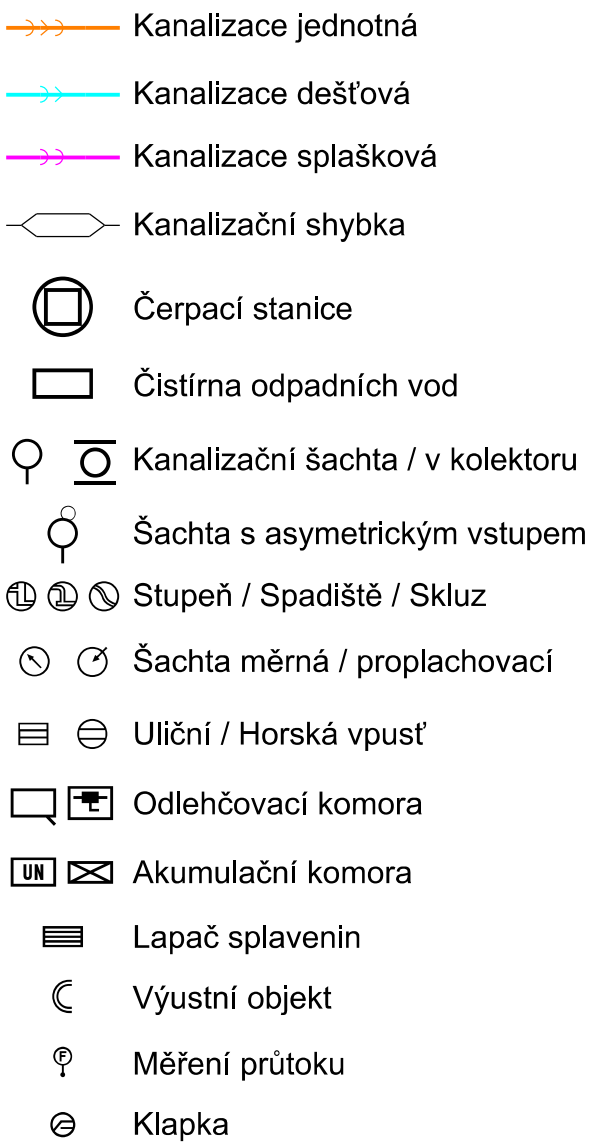

ELEKTRO

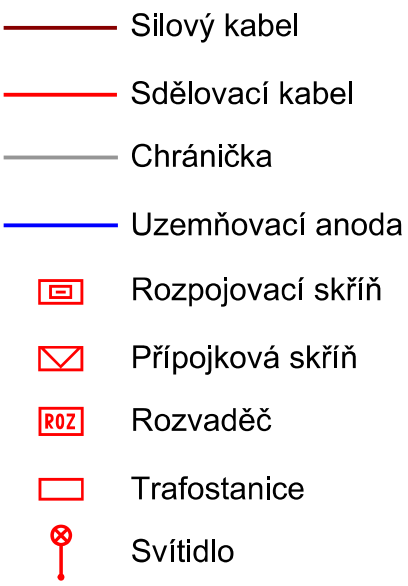

VYJÁDŘENÍ O EXISTENCI SÍTĚ ELEKTRONICKÝCH KOMUNIKACÍ společnosti CETIN a.s. („Vyjádření“)

A VŠEOBECNÉ PODMÍNKY OCHRANY SÍTĚ ELEKTRONICKÝCH KOMUNIKACÍ společnosti CETIN a.s. („Všeobecné podmínky ochrany SEK“)

toto Vyjádření a Všeobecné podmínky ochrany SEK je vydané dle ustanovení § 101 zákona č. 127/2005 Sb., o elektronických komunikacích a o změně některých souvisejících zákonů, v platném znění („**Zákon o elektronických komunikacích**“), a dle ustanovení § 161 zákona č. 183/2006 Sb., o územním plánování a stavebním řádu, v platném znění („**Stavební zákon**“), a dle příslušných ustanovení zákona č. 89/2012 Sb., občanského zákoníku, v platném znění („**Občanský zákoník**“)

Číslo jednací: 178723/23 **Číslo žádosti: 0123 325 911 („Žádost”)**

Název akce („**Stavba**“)	IIIú15282 Brno, ul. U Viaduktu	
Důvod vydání Vyjádření („**Důvod vyjádření**“)	Informace o poloze sítě	
Žadatel	PK OSSENDORF s.r.o.	
Stavebník	Správa a údržba silnic Jihomoravského kraje, příspěvková org, Žerotínovo náměstí 449/3, Brno, 60200	
Zájmové území	Okres	Brno-město
	Obec	Brno
	Kat. území / č. parcely	Holásky; Chrlice; Tuřany
Platnost Vyjádření		**20. 6. 2025 („Den konce platnosti Vyjádření“)**

Žadatel Žádostí určil a vyznačil Zájmové území, jakož i určil Důvod Vyjádření.

Na základě určení a vyznačení Zájmového území Žadatelem a na základě určení Důvodu Vyjádření vydává společnost CETIN a.s. následující Vyjádření:

Dojde ke střetu se sítí elektronických komunikací (dále jen „**SEK**“) společnosti **CETIN a.s.**

(I) Na Žadatelem určeném a vyznačeném Zájmovém území se vyskytuje SEK společnosti CETIN a.s.; a

(II) Stavebník nebo jím pověřená třetí osoba je povinen řídit se Všeobecnými podmínkami ochrany SEK, které jsou nedílnou součástí Vyjádření; a

(III) pro případ, že bude nezbytné přeložení SEK, zajistí vždy takové přeložení SEK její vlastník, společnost CETIN a.s. Stavebník, který vyvolal překládku SEK je dle ustanovení § 104 odst. 17 Zákona o elektronických komunikacích povinen uhradit společnosti CETIN a.s. veškeré náklady na nezbytné úpravy dotčeného úseku SEK, a to na úrovni stávajícího technického řešení; a

(IV) pro účely přeložení SEK dle bodu (III) tohoto Vyjádření je Stavebník povinen uzavřít se společností CETIN a.s. Smlouvu o realizaci překládky SEK; a

(V) **Stavebník a/nebo Žadatel není oprávněn užít toto Vyjádření k podání jakékoliv žádosti o vydání jakéhokoliv správního rozhodnutí či jiného rozhodnutí majícího obdobný charakter.**

Číslo jednací: 178723/23 Číslo žádosti: 0123 325 911

Vyjádření je platné pouze pro Zájmové území určené a vyznačené Žadatelem, jakož i pro Důvod Vyjádření stanovený a určený Žadatelem v Žádosti.

Vyjádření pozbývá platnosti i) dnem, kdy je Žadatelem a/nebo Stavebníkem použito k podání žádosti o vydání jakéhokoliv správního rozhodnutí či jiného rozhodnutí majícího obdobný charakter a/nebo dnem zahájení jakéhokoliv správního rozhodnutí či jiného rozhodnutí majícího obdobný charakter, ve kterém bylo Vyjádření použito, ii) uplynutím doby platnosti v tomto Vyjádření uvedené, iii) změnou rozsahu Zájmového území či změnou Důvodu Vyjádření uvedeného v Žádosti a/nebo iv) porušením Všeobecných podmínek ochrany SEK, to vše v závislosti na tom, která ze skutečností rozhodná pro pozbytí platnosti Vyjádření nastane nejdříve.

Společnost CETIN a.s. vydáním tohoto Vyjádření poskytla Žadateli pro Žadatelem určené a vyznačené Zájmové území veškeré informace o SEK dostupné společnosti CETIN a.s. ke dni podání Žádosti.

Ze strany společnosti CETIN a.s. může v některých případech docházet ke zpracování Vašich osobních údajů. Ke zpracování Vašich osobních údajů dochází vždy v souladu s platnými právními předpisy. Konkrétní zásady a podmínky zpracování osobních údajů společností CETIN a.s. jsou dostupné na stránce https://www.cetin.cz/zasady-ochrany-osobnich-udaju.

V případě dotazů k Vyjádření kontaktujte prosím asistenční linku 238 461 111.

Přílohami Vyjádření jsou:

- *Všeobecné podmínky ochrany SEK*
- *Informace k vytýčení SEK ve vlastnictví společnosti CETIN a.s.*
- *Situační výkres (obsahuje Zájmové území určené a vyznačené Žadatelem a výřezy účelové mapy SEK)*

Vyjádření vydala společnost **CETIN a.s.** dne: 20. 6. 2023.

CETIN a.s.
Českomoravská 2510/19, Libeň
190 00 Praha 9
DIČ: CZ04084063
102

Číslo jednací: 178723/23 Číslo žádosti: 0123 325 911

VŠEOBECNÉ PODMÍNKY OCHRANY SÍTĚ ELEKTRONICKÝCH KOMUNIKACÍ společnosti CETIN a.s.

1. PLATNOST VŠEOBECNÝCH PODMÍNEK

i) Tyto Všeobecné í podmínky ochrany sítě elektronických komunikací (dále jen „**VPOSEK**“) tvoří součást Vyjádření (jak je tento pojem definován níže v článku 2 VPOSEK).
ii) V případě rozporu mezi Vyjádřením a těmito VPOSEK mají přednost ustanovení Vyjádření, pokud není těmito VPOSEK stanoveno jinak.

2. DEFINICE

Níže uvedené termíny, jsou-li použity v těchto VPOSEK a uvozeny velkým písmenem, mají následující význam:

„**CETIN**“ znamená CETIN a.s. se sídlem Českomoravská 2510/19, Libeň, 190 00 Praha 9, IČO: 04084063, zapsaná v obchodním rejstříku vedeném Městským soudem v Praze pod spz. B 20623;
„**Den**“ je kalendářní den;
„**Kabelovod**“ podzemní zařízení sestávající se z tělesa Kabelovodu a kabelových komor, sloužící k zatahovaní kabelů a ochranných trubek;
„**Občanský zákoník**“ znamená zákon č. 89/2012 Sb., občanský zákoník, ve znění pozdějších předpisů;
„**POS**“ je zaměstnanec společnosti CETIN, pověřený ochranou sítě, Aleš Pokorný, tel.: 606 613 871, e-mail: ales.pokorny@cetin.cz;
„**Pracovní den**“ znamená Den, který není v České republice dnem pracovního klidu nebo státem uznaným svátkem;
„**Příslušné požadavky**“ znamená jakýkoli a každý příslušný právní předpis, vč. technických norem, nebo normativní právní akt veřejné správy či samosprávy, nebo jakékoli rozhodnutí, povolení, souhlas nebo licenci, včetně podmínek, které s ním souvisí;
„**Překládka**“ je stavba spočívající ve změně trasy vedení SEK ve vlastnictví CETIN nebo přemístění zařízení SEK ve vlastnictví CETIN; Stavebník, který Překládku vyvolal, je dle ustanovení § 104 odst. 17 Zákona o elektronických komunikacích povinen uhradit společnosti CETIN veškeré náklady na nezbytné úpravy dotčeného úseku SEK, a to na úrovni stávajícího technického řešení;
„**SEK**“ je síť elektronických komunikací ve vlastnictví CETIN;
„**Stavba**“ je stavba a/nebo činnosti ve vztahu, k níž bylo vydáno Vyjádření, a je prováděna Stavebníkem a/nebo Žadatelem v souladu s Příslušnými požadavky, povolená příslušným správním rozhodnutím vydaným dle Stavebního zákona;
„**Stavebník**“ je osoba takto označená ve Vyjádření;
„**Stavební zákon**“ je zákon č. 183/2006 Sb., o územním plánování a stavebním řádu;
„**Vyjádření**“ je vyjádření o existenci sítě elektronických komunikací vydané společností CETIN dne 20. 6. 2023 pod č.j 178723/23;
„**Zájmové území**“ je území označené Žadatelem a/nebo Stavebníkem v Žádosti;
„**Situační výkres**“ je výkres, který je přílohou Vyjádření a obsahuje Zájmové území určené a vyznačené Žadatelem v Žádosti a výřezy účelové mapy SEK;
„**Zákon o elektronických komunikacích**“ je zákon č. 127/2005 Sb., o elektronických komunikacích a o změně některých souvisejících zákonů, ve znění pozdějších předpisů;
„**Žadatel**“ je osoba takto označená ve Vyjádření.
„**Žádost**“ je žádost, kterou Žadatel a/nebo Stavebník požádal CETIN o vydání Vyjádření.

3. PLATNOST A ÚČINNOST VPOSEK

Tyto VPOSEK jsou platné a účinné Dnem odeslání Vyjádření na i) adresu elektronické pošty Stavebníka a/nebo Žadatele uvedenou v Žádosti nebo ii) adresu pro doručení prostřednictvím poštovní přepravy uvedenou Stavebníkem a/nebo Žadatelem v Žádosti.

4. OBECNÁ PRÁVA A POVINNOSTI STAVEBNÍKA A/NEBO ŽADATELE

(i) Stavebník, Žadatel je výslovně srozuměn s tím, že SEK je veřejně prospěšným zařízením, byla zřízena ve veřejném zájmu a je chráněna Příslušnými požadavky.
(ii) SEK je chráněna ochranným pásmem, jehož rozsah je stanoven (a) ustanovením § 102 Zákona o elektronických komunikacích a/nebo (b) právními předpisy účinnými před Zákonem o elektronických komunikacích, není-li Příslušnými požadavky stanoveno jinak.
(iii) Stavebník, Žadatel nebo jím pověřená třetí osoba, je povinen při provádění Stavby nebo jiných prací, při odstraňování havárií a projektování staveb, řídit se Příslušnými požadavky, správnou praxí v oboru stavebnictví a technologickými postupy a je povinen učinit veškerá nezbytná opatření vyžadovaná Příslušnými požadavky k ochraně SEK před poškozením. Povinnosti dle tohoto odstavce má Stavebník rovněž ve vztahu k SEK, které se nachází mimo Zájmové území.
(iv) Při zjištění jakéhokoliv rozporu mezi údaji v Situačním výkresu, který je přílohou Vyjádření a skutečným stavem, je Stavebník a/nebo Žadatel povinen bez zbytečného odkladu, nejpozději Den následující po zjištění takové skutečnosti, zjištěný rozpor oznámit POS.
(v) Stavebník, Žadatel nebo jím pověřená třetí osoba, je povinen každé poškození či krádež SEK bezodkladně, nejpozději Den následující po zjištění takové skutečnosti, oznámit takovou skutečnost dohledovému centru společnosti CETIN na telefonní číslo +420 238 464 190.
(vi) Bude-li Stavebník, Žadatel nebo jím pověřená třetí osoba na společnosti CETIN požadovat, aby se jako účastník správního řízení, pro jehož účely bylo toto Vyjádření vydáno, vzdala práva na odvolání proti rozhodnutí vydanému ve správním řízení, je oprávněn kontaktovat POS.

5. POVINNOSTI STAVEBNÍKA PŘI PŘÍPRAVĚ STAVBY

(i) Při projektování Stavby je Stavebník povinen zajistit, aby projektová dokumentace Stavby (i) zohledňovala veškeré požadavky na ochranu SEK vyplývající z Příslušných požadavků, zejména ze Zákona o elektronických komunikacích a Stavebního zákona, (ii) respektovala správnou praxi v oboru stavebnictví a technologické postupy a (iii) umožňovala, aby i po provedení a umístění Stavby dle takové projektové dokumentace byla společnost CETIN, jako vlastník SEK schopna bez jakýkoliv omezení a překážek provozovat SEK, provádět údržbu a opravy SEK.
(ii) Nebude-li možné projektovou dokumentací zajistit některý, byť i jeden z požadavků dle předchozího odstavce (i) a/nebo umístění Stavby by mohlo způsobit, že nebude naplněn některý, byť i jeden z požadavků dle předchozího odstavce (i), vyvolá Stavebník Překládku.
(iii) Při projektování Stavby, která se nachází nebo je u ní zamýšleno, že se bude nacházet v ochranném pásmu radiových tras společnosti CETIN a překračuje výšku 15 m nad zemským povrchem, a to včetně dočasných objektů zařízení staveniště (jeřáby, konstrukce, atd.) je Stavebník povinen písemně kontaktovat POS za účelem získání konkrétního stanoviska a podmínek k ochraně radiových tras společnosti CETIN a pro určení, zda Stavba vyvolá Překládku. Ochranné pásmo radiových tras v šíři 50m je zakresleno do situačního výkresu, který je součástí tohoto Vyjádření.

VŠEOBECNÉ PODMÍNKY OCHRANY SÍTĚ ELEKTRONICKÝCH KOMUNIKACÍ společnosti CETIN a.s.

(iv) Pokud se v Zájmovém území nachází podzemní silové vedení (NN) ve vlastnictví společnosti CETIN, je Stavebník povinen ve vztahu k projektové dokumentaci zajistit totéž, co je uvedeno pod písm (i) tohoto článku 5, přičemž platí, že Stavebník vyvolá Překládku v případech uvedených pod písm (ii) tohoto článku 5.

(v) Stavebník je povinen při projektování Stavby, která je stavbou (a) zařízení silových elektrických sítí (VN, VVN a ZVVN) a/nebo (b) trakčních vedení, provést výpočet či posouzení rušivých vlivů na SEK, zpracovat ochranná opatření, to vše dle a v souladu s Příslušnými požadavky. Stavebník je povinen nejpozději třicet (30) Dnů před podáním žádosti o vydání příslušného správního rozhodnutí k umístění Stavby dle Stavebního zákona předat POS výpočet či posouzení rušivých vlivů na SEK a zpracovaná ochranná opatření.

(vi) Je-li Stavba v souběhu s Kabelovodem, nebo Kabelovod kříží, je Stavebník povinen nejpozději ke Dni, ke kterému započne se zpracováním projektové dokumentace ke Stavbě, oznámit POS a projednat s POS (a) veškeré případy, kdy trajektorie podvrtů a protlaků budou vedeny ve vzdálenosti menší, než je 1,5 m od Kabelovodu a (b) jakékoliv výkopové práce, které budou nebo by mohly být vedeny v úrovni či pod úrovní Kabelovodu nebo kabelové komory.

(vii) Je-li Stavba umístěna nebo má být umístěna v blízkosti Kabelovodu, ve vzdálenosti menší, než jsou 2 m nebo kříží-li Stavba Kabelovod ve vzdálenosti menší, než je 0,5 m nad nebo kdekoli pod Kabelovodem, je Stavebník povinen předložit POS k posouzení zakreslení Stavby v příčných řezech, přičemž do příčného řezu je Stavebník rovněž povinen zakreslit profil kabelové komory.

6. POVINNOSTI STAVEBNÍKA PŘI PROVÁDĚNÍ STAVBY

(i) Stavebník je před započetím jakýchkoliv zemních prací ve vztahu ke Stavbě povinen vytýčit trasu SEK na terénu dle Příslušných požadavků a dle Stavebního zákona. S vytýčenou trasou SEK je Stavebník povinen seznámit všechny osoby, které budou anebo by mohly zemní práce ve vztahu ke Stavbě provádět. V případě porušení této povinnosti bude Stavebník odpovědný společnosti CETIN za náklady a škody, které porušením této povinnosti společnosti CETIN vzniknou a je povinen je společnosti CETIN uhradit.

(ii) Pět (5) Pracovních dní před započetím jakýchkoliv prací ve vztahu ke Stavbě je Stavebník povinen oznámit společnosti CETIN, že zahájí práce či činnosti ve vztahu ke Stavbě. Písemné oznámení dle předchozí věty zašle Stavebník na adresu elektronické pošty POS a bude obsahovat minimálně číslo jednací Vyjádření a kontaktní údaje Stavebníka.

(iii) Stavebník je povinen zabezpečit a zajistit SEK proti mechanickému poškození, a to zpravidla dočasným umístěním silničních betonových panelů nad kabelovou trasou SEK. Do doby, než je zajištěna a zabezpečena ochrana SEK proti mechanickému poškození, není Stavebník oprávněn přejíždět vozidly nebo stavební mechanizací kabelovou trasu SEK. Při přepravě vysokých nákladů nebo při projíždění stroji, vozidly či mechanizací pod nadzemním vedením SEK je Stavebník povinen prověřit, zda výška nadzemního vedení SEK je dostatečná a umožňuje spolehlivý a bezpečný způsob přepravy nákladu či průjezdu strojů, vozidel či mechanizace.

(iv) Při provádění zemních prací v blízkosti SEK je Stavebník povinen postupovat tak, aby nedošlo ke změně hloubky uložení nebo prostorového uspořádání SEK. V místech, kde SEK vystupuje ze země do budovy, rozváděče, na sloup apod. je Stavebník povinen vykonávat zemní práce se zvýšenou mírou opatrnosti, výkopové práce v blízkosti sloupů nadzemního vedení SEK je Stavebník povinen provádět v takové vzdálenosti od sloupu nadzemního vedení SEK, která je dostatečná k tomu, aby nedošlo nebo nemohlo dojít k narušení stability sloupu nadzemního vedení SEK. Stavebník je povinen zajistit, aby jakoukoliv jeho činností nedošlo bez souhlasu a vědomí společnosti CETIN (a) ke změně nivelety terénu, a/nebo (b) k výsadbě trvalých porostů, a/nebo (c) ke změně rozsahu a změně konstrukce zpevněných ploch. Pokud došlo k odkrytí SEK, je Stavebník povinen SEK po celou dobu odkrytí náležitě zabezpečit proti prověšení, poškození a odcizení.

(v) Zjistí-li Stavebník kdykoliv během provádění prací ve vztahu ke Stavbě jakýkoliv rozpor mezi údaji v projektové dokumentaci a skutečností, je povinen bezodkladně přerušit práce a oznámit zjištěný rozpor na adresu elektronické pošty POS. Stavebník není oprávněn pokračovat v pracích ve vztahu ke Stavbě do doby, než získá písemný souhlas POS s pokračováním prací.

(vi) Stavebník není bez předchozího písemného souhlasu společnosti CETIN oprávněn manipulovat s kryty kabelových komor, jakkoliv zakrývat vstupy do kabelových komor, a to ani dočasně, vstupovat do kabelových komor, jakkoliv manipulovat s případně odkrytými prvky SEK či s jakýmkoliv jiným zařízením se SEK souvisejícím. Rovněž bez předchozího písemného souhlasu společnosti CETIN není Stavebník oprávněn umístit nad trasou Kabelovodu jakoukoliv jinou síť technické infrastruktury v podélném směru.

(vii) Byla-li v souladu s Vyjádřením a těmito VPOSEK odkryta SEK je Stavebník povinen tři (3) Pracovní dny před zakrytím SEK písemně oznámit POS zakrytí SEK a vyzvat ho ke kontrole před zakrytím. Oznámení Stavebníka dle předchozí věty musí obsahovat minimálně předpokládaný Den zakrytí, číslo jednací Vyjádření a kontaktní údaje Stavebníka. Stavebník není oprávněn provést zakrytí do doby, než získá písemný souhlas POS se zakrytím.

7. ROZHODNÉ PRÁVO

Vyjádření a VPOSEK se řídí českým právem, zejména Občanským zákoníkem, Zákonem o elektronických komunikacích a Stavebním zákonem. Veškeré spory z Vyjádření či VPOSEK vyplývající budou s konečnou platností řešeny u příslušného soudu České republiky.

8. PÍSEMNÝ STYK

Písemným stykem či pojmem „písemně“ se pro účely Vyjádření a VPOSEK rozumí předání zpráv jedním z těchto způsobů:
- v listinné podobě;
- e-mailovou zprávou se zaručeným elektronickým podpisem dle zák. č. 227/2000 Sb., o elektronickém podpisu a o změně některých dalších zákonů (zákon o elektronickém podpisu), ve znění pozdějších předpisů;

9. ZÁVĚREČNÁ USTANOVENÍ

(i) Stavebník, Žadatel nebo jím pověřená třetí osoba je počínaje Dnem převzetí Vyjádření povinen užít informace a data uvedená ve Vyjádření pouze a výhradně k účelu, pro který mu byla tato poskytnuta. Stavebník, Žadatel nebo jím pověřená třetí osoba není oprávněn informace a data rozmnožovat, rozšiřovat, pronajímat, půjčovat či jinak umožnit jejich užívání třetí osobou bez předchozího písemného souhlasu společnosti CETIN.

(ii) Pro případ porušení kterékoliv z povinností Stavebníka, Žadatele nebo jím pověřené třetí osoby, založené Vyjádřením /nebo těmito VPOSEK je Stavebník, Žadatel či jím pověřená třetí osoba odpovědný za veškeré náklady a škody, které společnosti CETIN vzniknou porušením povinnosti Stavebníka, Žadatele nebo jím pověřené třetí osoby.

Číslo jednací: 178723/23 Číslo žádosti: 0123 325 911

Informace k vytyčení *SEK*

V případě požadavku na vytyčení *PVSEK* společnosti *CETIN a.s.* se, prosím, obracejte na společnosti uvedené níže.

CETIN a.s. - středisko Morava jih

se sídlem: Českomoravská 2510/19, Libeň, 190 00 Praha 9
IČ: 04084063 DIČ: CZ04084063
kontakt: tel: 238462177 obslužná doba po-pa 7 - 15 hod

Vegacom, a.s. - výhradní dodavatel společnosti CETIN a.s.

se sídlem: Holzova 14, 628 00 Brno
IČ: 25788680 DIČ: CZ25788680
kontakt: Luboš Bodzík, mobil: 603855439, e-mail: bodzik@vegacom.cz

CONTENT, s.r.o.

se sídlem: Karlov 1246, 594 01 Velké Meziříčí, pobočka: Okružní 28/18, 591 01 Žďár nad Sázavou
IČ: 63492164 DIČ: CZ63492164
kontakt: Martin Kalina, tel/fax: 566521721, mobil: 777702117, e-mail: kalina@content-vm.cz, vytycenisiti@seznam.cz

InfoTel

se sídlem: Brno, Novolíšeňská 18, PSČ: 628 00
IČ: 46981071 DIČ: CZ46981071
kontakt: Petr Košťál, mobil: 723350887, e-mail: petr_kostal@infotel.cz

Jiří Novotný, Montáž, údržba a servis tel.sítí - okr. Třebíč, Znojmo

se sídlem: Akad. Práta 524, 675 55 Hrotovice, okr. Třebíč
IČ: 72377259 DIČ:
kontakt: Jiří Novotný, tel.: 568860888, mobil: 777318588, e-mail: novotny.hrotovice@seznam.cz

Josef Joura

se sídlem: Okřešice 53, okres Třebíč, 674 01
IČ: 88282091 DIČ: CZ6312180820
kontakt: Josef Joura, mobil: 602578674, e-mail: josefjoura@seznam.cz

Karel Horský

se sídlem: Poličská 877/36, 568 02 Svitavy - Předměstí
IČ: 01377841 DIČ:
kontakt: Karel Horský, mobil: 602 483 023, e-mail: k.horsky.sy@gmail.com

Radim Zabloudil

se sídlem: Tábor 2356/28a, 602 00 Brno - Žabovřesky
IČ: 74899589 DIČ: CZ6210151585
kontakt: Radim Zabloudil, mobil: 602760276, e-mail: radim.zabloudil@seznam.cz

Sitel, spol. s r.o., oblast Brno

se sídlem: Vinohradská 74, 618 00 Brno-Černovice
IČ: 44797320 DIČ: CZ 44797320
kontakt: Vladimír Holík, mobil: 602171192, e-mail: vholik@sitel.cz

Číslo jednací: 178723/23 Číslo žádosti: 0123 325 911

STRATEL

se sídlem: Na březině 340 Rozdrojovice, 664 34 Brno-venkov
IČ: 26259427 DIČ: CZ26259427
kontakt: Daniel Stráský, tel/fax: 546221222, mobil: 602770022, e-mail: stratel@stratel.cz

TEMO Brno s.r.o

se sídlem: Hutařova 21, 612 00 Brno
IČ: 49436821 DIČ:
kontakt: Milan Král, tel.: 541216221, fax: 541213221, mobil: 602544583, e-mail: vytycenio2@centrum.cz

UniCab, s.r.o.,

se sídlem: Švehlova 44, 664 00 Šlapanice
IČ: 26961873 DIČ: CZ26961873
kontakt: Dita Schulzová, tel.: 548220344, e-mail: unicab@unicab.cz

(tiskový formát A3) Příloha k Vyjádření č.j.: 178723/23 Číslo žádosti: 0123 325 911

SITUAČNÍ VÝKRES - ZÁJMOVÉ ÚZEMÍ

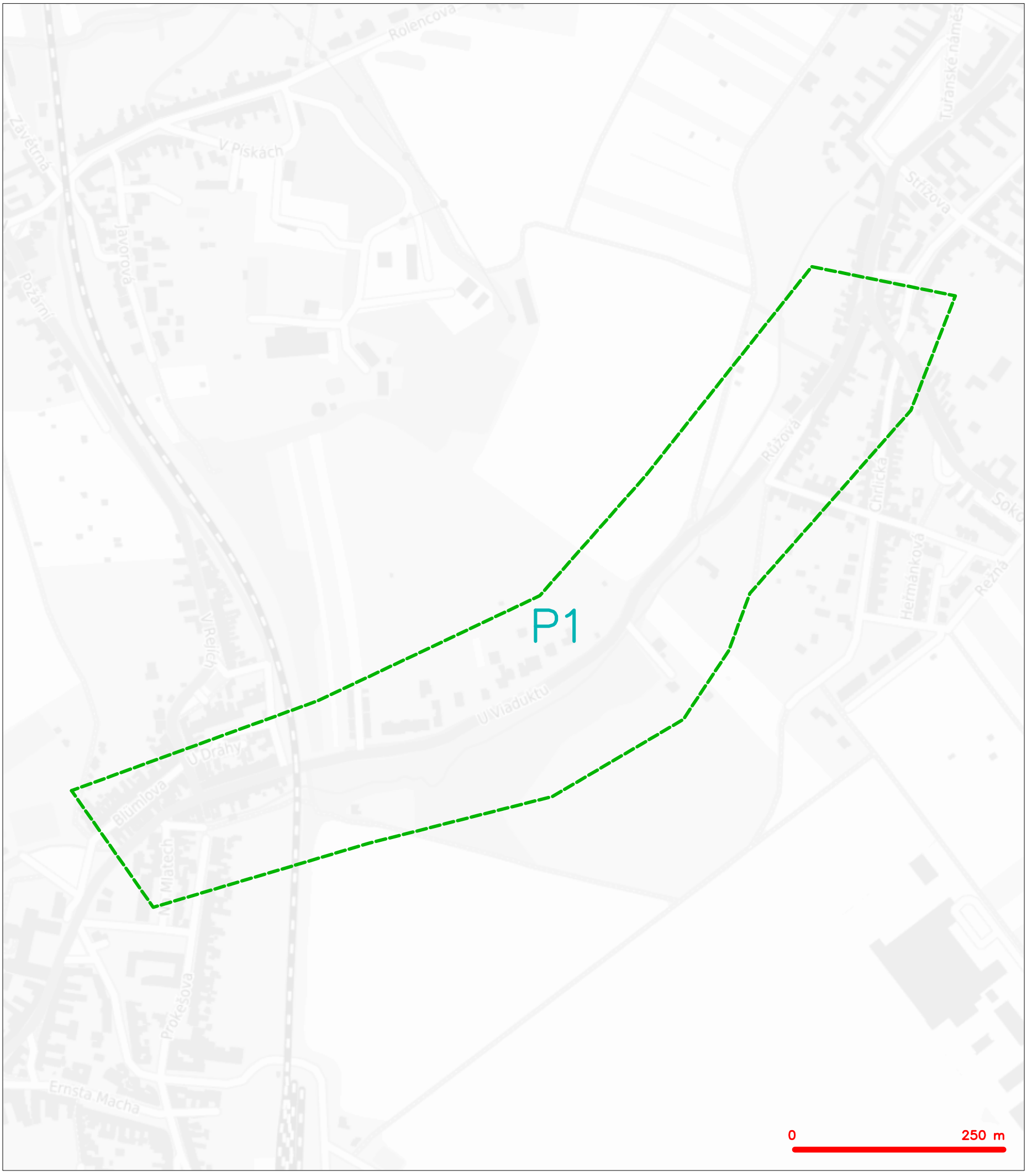

LEGENDA

hranice zájmového území k vyjádření

CETIN a.s.
Českomoravská 2510/19, Libeň
190 00 Praha 9
DIČ: CZ04084063
102

SITUAČNÍ VÝKRES - POLYGON 1

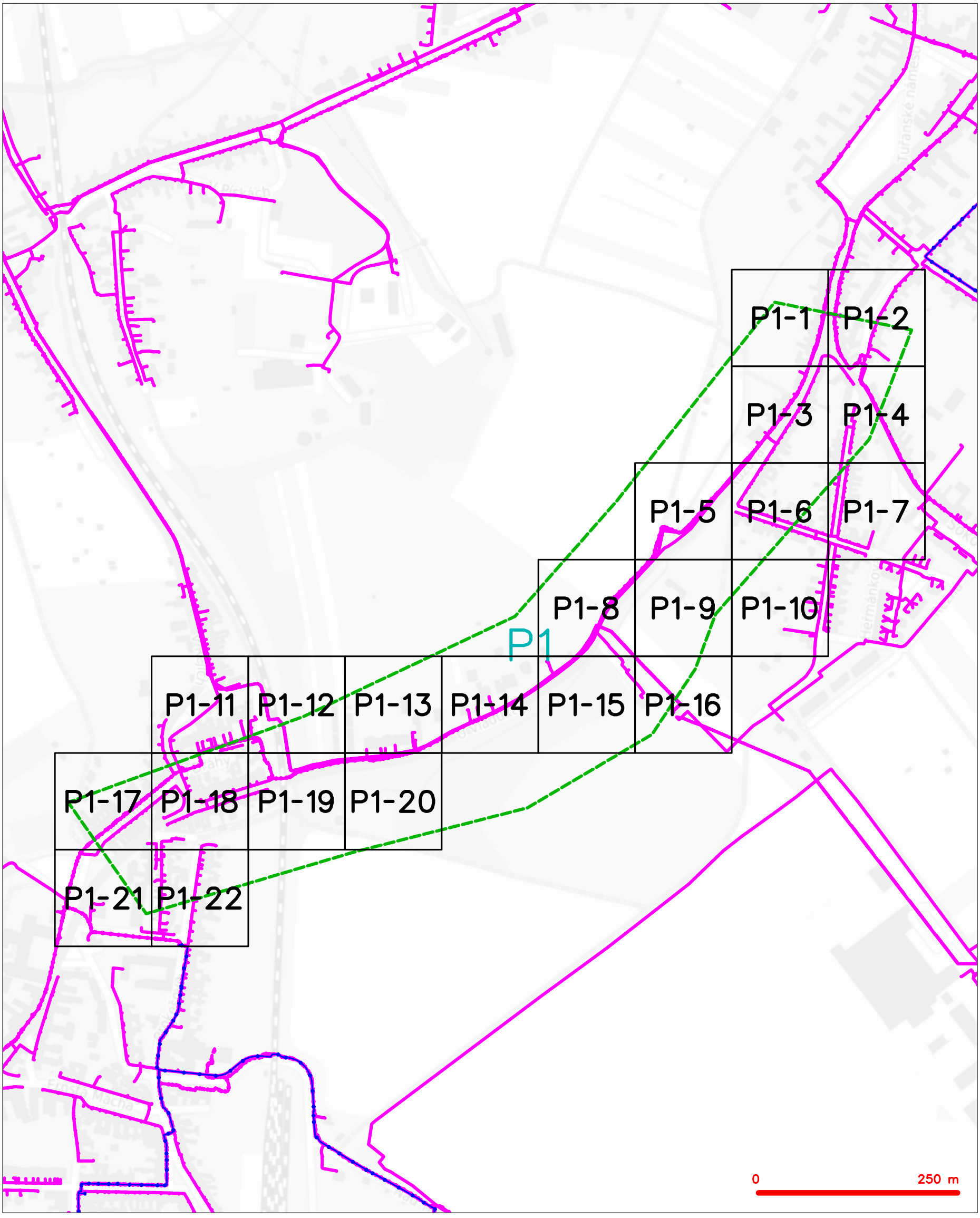

LEGENDA

- hranice zájmového území k vyjádření
- NN přípojka, území s NN přípojkou CETIN
- zaměřený průběh metalického kabelu
- zaměřený průběh optického kabelu, HDPE trubky nebo souběh optického a metalického kabelu
- nezaměřený průběh metalického kabelu
- nadzemní sítě cizí
- nezaměřený průběh optického kabelu, HDPE trubky nebo souběh optického a metalického kabelu
- RR radiové sítě, ochranné pásmo radiové sítě
- nadzemní sítě
- neprovozované sítě
- kolektor, kabelovod
- C podzemní sítě cizí
- sítě s NN

SITUAČNÍ VÝKRES - POLYGON 1, list kladu P1-1

LEGENDA

- hranice zájmového území k vyjádření
- NN přípojka, území s NN přípojkou CETIN
- zaměřený průběh metalického kabelu
- zaměřený průběh optického kabelu, HDPE trubky nebo souběh optického a metalického kabelu
- nezaměřený průběh metalického kabelu
- nadzemní sítě cizí
- nezaměřený průběh optického kabelu, HDPE trubky nebo souběh optického a metalického kabelu
- RR radiové sítě, ochranné pásmo radiové sítě
- nadzemní sítě
- neprovozované sítě
- kolektor, kabelovod
- C podzemní sítě cizí
- sítě s NN

SITUAČNÍ VÝKRES - POLYGON 1, list kladu P1-2

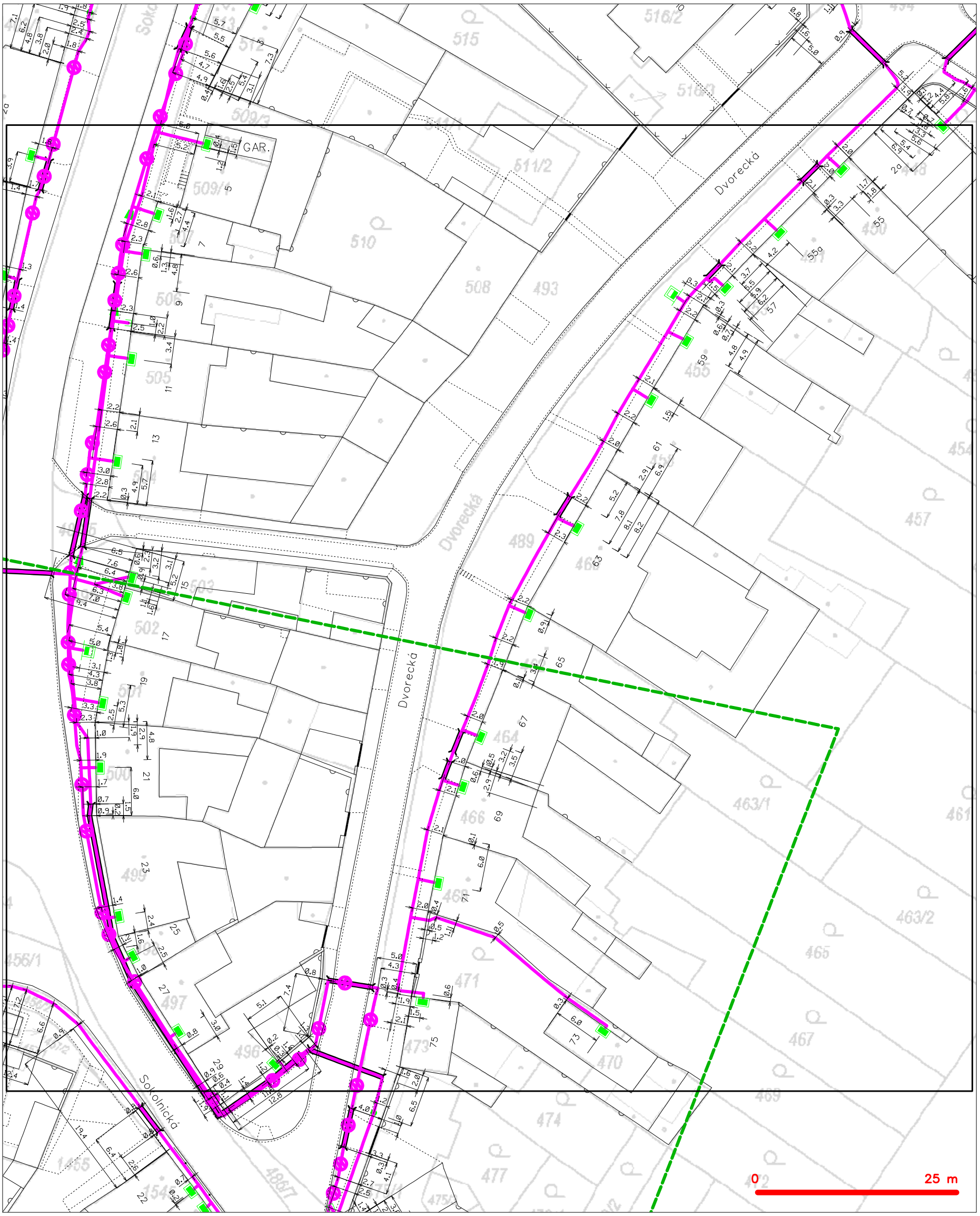

LEGENDA

- hranice zájmového území k vyjádření
- NN přípojka, území s NN přípojkou CETIN
- zaměřený průběh metalického kabelu
- zaměřený průběh optického kabelu, HDPE trubky nebo souběh optického a metalického kabelu
- nezaměřený průběh metalického kabelu
- nadzemní sítě cizí
- nezaměřený průběh optického kabelu, HDPE trubky nebo souběh optického a metalického kabelu
- RR radiové sítě, ochranné pásmo radiové sítě
- nadzemní sítě
- neprovozované sítě
- C podzemní sítě cizí
- sítě s NN
- kolektor, kabelovod

SITUAČNÍ VÝKRES - POLYGON 1, list kladu P1-3

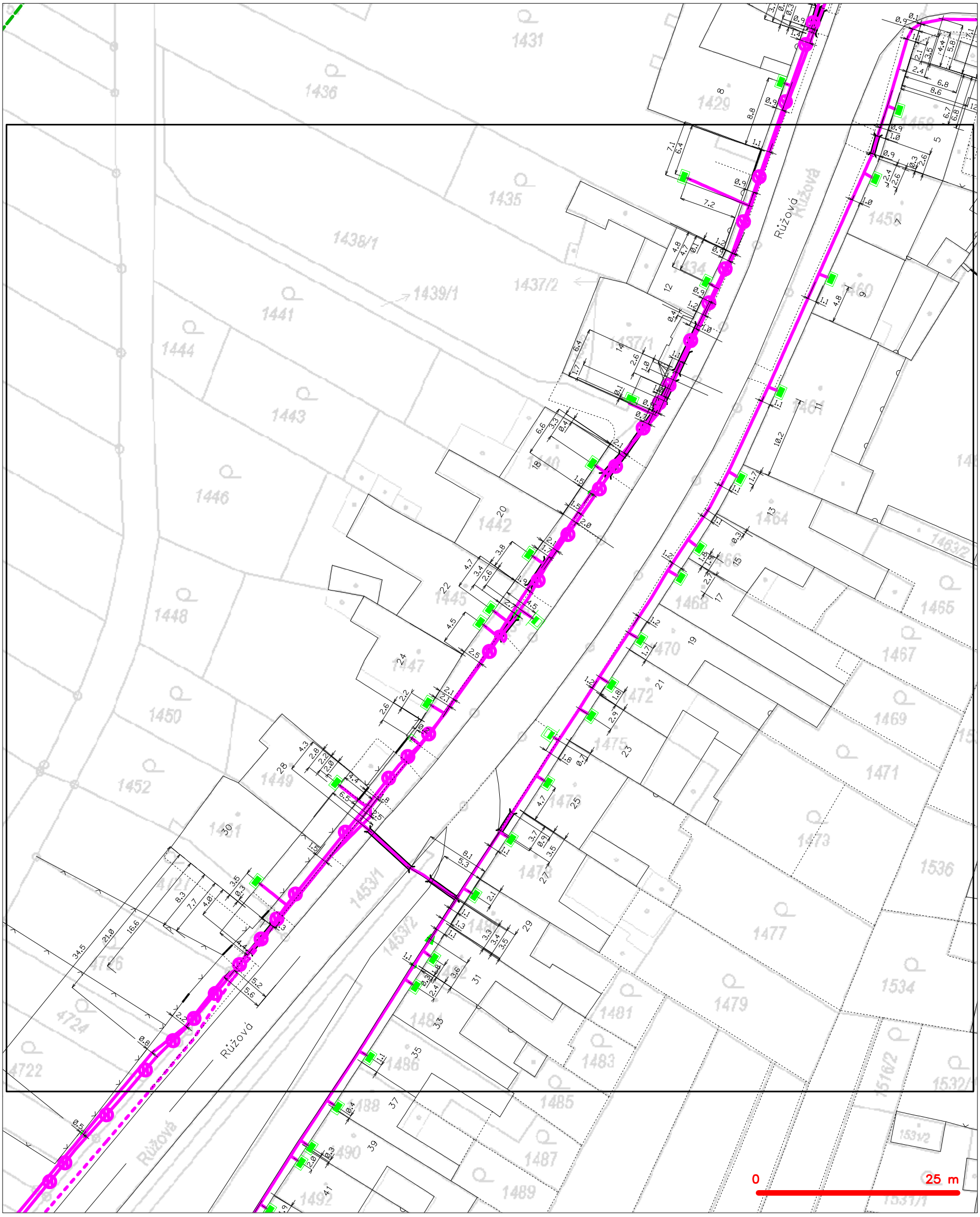

LEGENDA

- hranice zájmového území k vyjádření
- NN přípojka, území s NN přípojkou CETIN
- zaměřený průběh metalického kabelu
- zaměřený průběh optického kabelu, HDPE trubky nebo souběh optického a metalického kabelu
- nezaměřený průběh metalického kabelu
- nadzemní sítě cizí
- nezaměřený průběh optického kabelu, HDPE trubky nebo souběh optického a metalického kabelu
- RR radiové sítě, ochranné pásmo radiové sítě
- nadzemní sítě
- neprovozované sítě
- kolektor, kabelovod
- C podzemní sítě cizí
- sítě s NN

SITUAČNÍ VÝKRES - POLYGON 1, list kladu P1-4

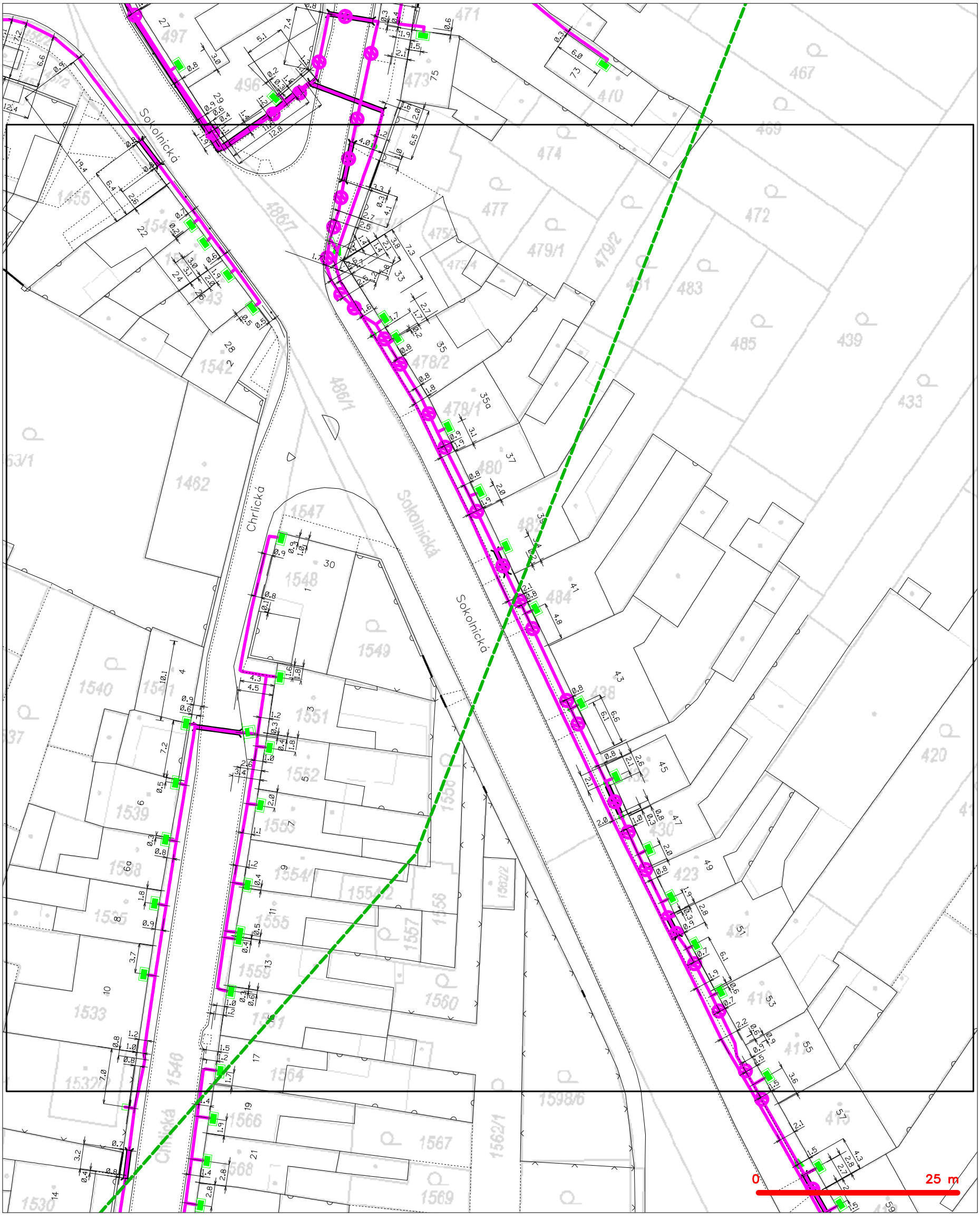

LEGENDA

- hranice zájmového území k vyjádření
- NN přípojka, území s NN přípojkou CETIN
- zaměřený průběh metalického kabelu
- zaměřený průběh optického kabelu, HDPE trubky nebo souběh optického a metalického kabelu
- nezaměřený průběh metalického kabelu
- nadzemní sítě cizí
- nezaměřený průběh optického kabelu, HDPE trubky nebo souběh optického a metalického kabelu
- RR radiové sítě, ochranné pásmo radiové sítě
- nadzemní sítě
- neprovozované sítě
- kolektor, kabelovod
- podzemní sítě cizí
- sítě s NN

SITUAČNÍ VÝKRES - POLYGON 1, list kladu P1-5

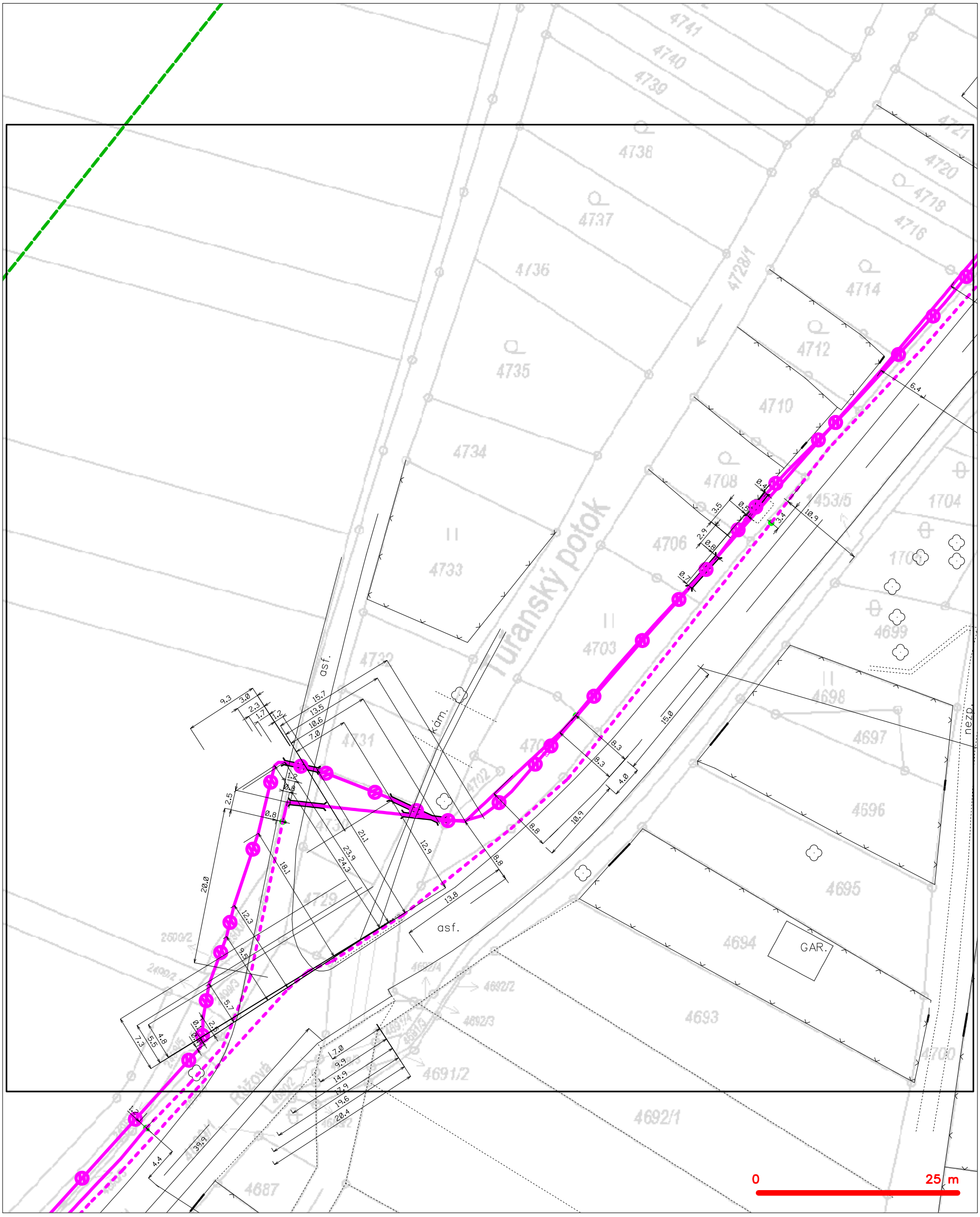

LEGENDA

- hranice zájmového území k vyjádření
- NN přípojka, území s NN přípojkou CETIN
- zaměřený průběh metalického kabelu
- zaměřený průběh optického kabelu, HDPE trubky nebo souběh optického a metalického kabelu
- nezaměřený průběh metalického kabelu
- nadzemní sítě cizí
- nezaměřený průběh optického kabelu, HDPE trubky nebo souběh optického a metalického kabelu
- RR radiové sítě, ochranné pásmo radiové sítě
- nadzemní sítě
- neprovozované sítě
- kolektor, kabelovod
- C podzemní sítě cizí
- sítě s NN

SITUAČNÍ VÝKRES - POLYGON 1, list kladu P1-6

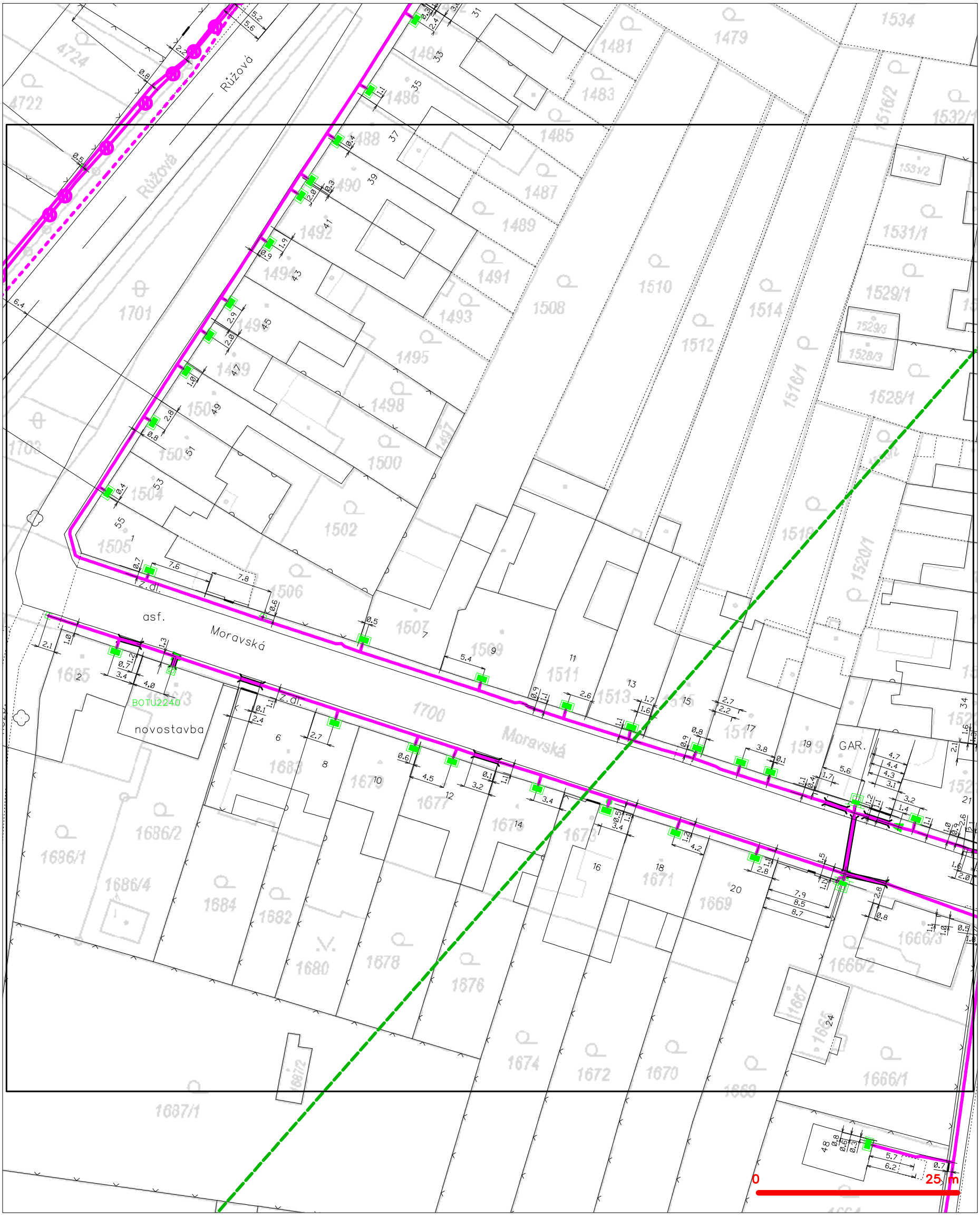

LEGENDA

- hranice zájmového území k vyjádření
- NN přípojka, území s NN přípojkou CETIN
- zaměřený průběh metalického kabelu
- zaměřený průběh optického kabelu, HDPE trubky nebo souběh optického a metalického kabelu
- nezaměřený průběh metalického kabelu
- nadzemní sítě cizí
- nezaměřený průběh optického kabelu, HDPE trubky nebo souběh optického a metalického kabelu
- RR radiové sítě, ochranné pásmo radiové sítě
- nadzemní sítě
- neprovozované sítě
- C podzemní sítě cizí
- sítě s NN
- kolektor, kabelovod

SITUAČNÍ VÝKRES - POLYGON 1, list kladu P1-7

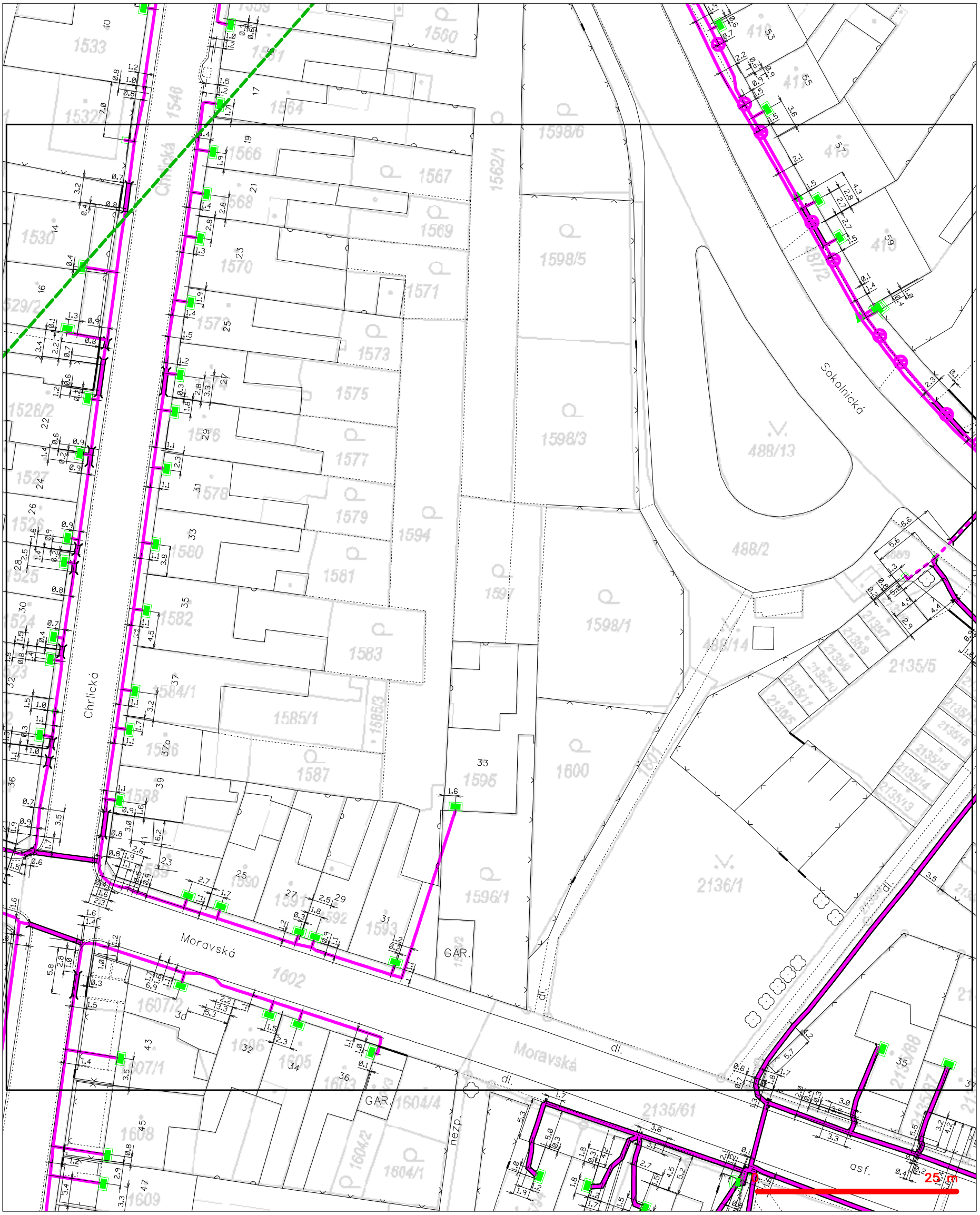

LEGENDA

- hranice zájmového území k vyjádření
- NN přípojka, území s NN přípojkou CETIN
- zaměřený průběh metalického kabelu
- zaměřený průběh optického kabelu, HDPE trubky nebo souběh optického a metalického kabelu
- nezaměřený průběh metalického kabelu
- nadzemní sítě cizí
- nezaměřený průběh optického kabelu, HDPE trubky nebo souběh optického a metalického kabelu
- radiové sítě, ochranné pásmo radiové sítě
- nadzemní sítě
- neprovozované sítě
- kolektor, kabelovod
- podzemní sítě cizí
- sítě s NN

SITUAČNÍ VÝKRES - POLYGON 1, list kladu P1-8

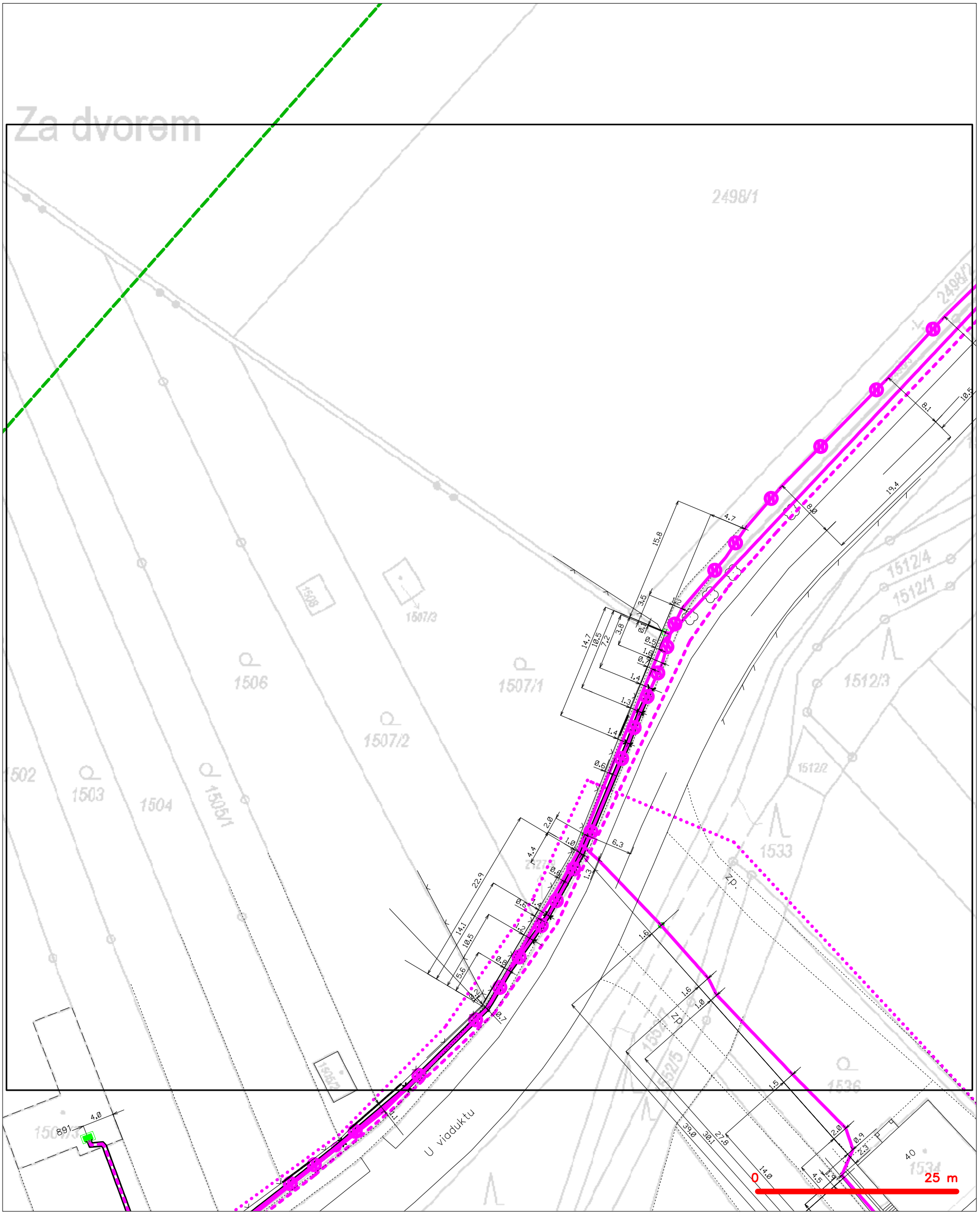

LEGENDA

- hranice zájmového území k vyjádření
- NN přípojka, území s NN přípojkou CETIN
- zaměřený průběh metalického kabelu
- zaměřený průběh optického kabelu, HDPE trubky nebo souběh optického a metalického kabelu
- nezaměřený průběh metalického kabelu
- nadzemní sítě cizí
- nezaměřený průběh optického kabelu, HDPE trubky nebo souběh optického a metalického kabelu
- RR radiové sítě, ochranné pásmo radiové sítě
- nadzemní sítě
- neprovozované sítě
- kolektor, kabelovod
- C podzemní sítě cizí
- sítě s NN

SITUAČNÍ VÝKRES - POLYGON 1, list kladu P1-9

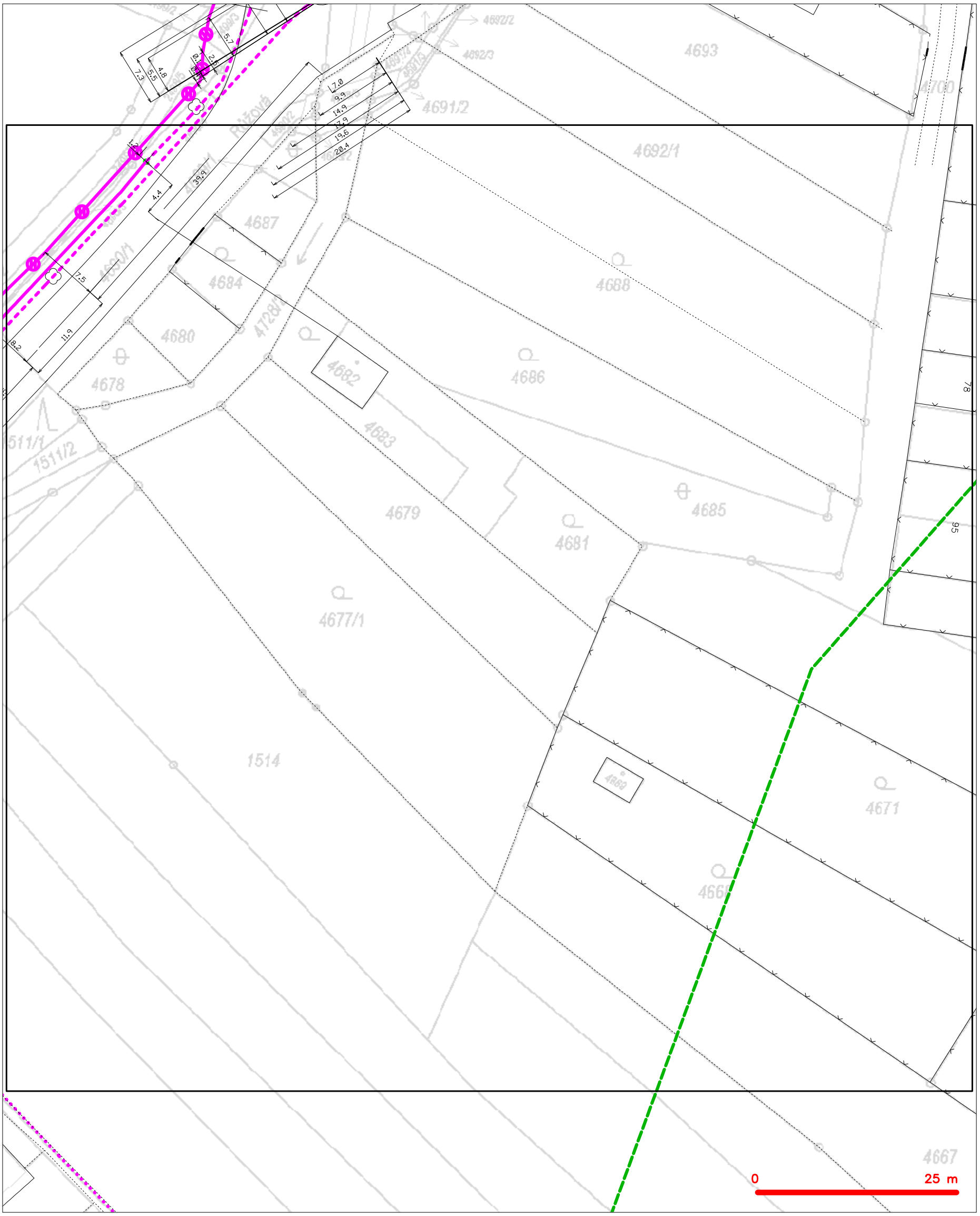

LEGENDA

- hranice zájmového území k vyjádření
- NN přípojka, území s NN přípojkou CETIN
- zaměřený průběh metalického kabelu
- zaměřený průběh optického kabelu, HDPE trubky nebo souběh optického a metalického kabelu
- nezaměřený průběh metalického kabelu
- nadzemní sítě cizí
- nezaměřený průběh optického kabelu, HDPE trubky nebo souběh optického a metalického kabelu
- RR radiové sítě, ochranné pásmo radiové sítě
- nadzemní sítě
- neprovozované sítě
- kolektor, kabelovod
- C podzemní sítě cizí
- sítě s NN

SITUAČNÍ VÝKRES - POLYGON 1, list kladu P1-10

LEGENDA

- hranice zájmového území k vyjádření
- NN přípojka, území s NN přípojkou CETIN
- zaměřený průběh metalického kabelu
- zaměřený průběh optického kabelu, HDPE trubky nebo souběh optického a metalického kabelu
- nezaměřený průběh metalického kabelu
- nadzemní sítě cizí
- nezaměřený průběh optického kabelu, HDPE trubky nebo souběh optického a metalického kabelu
- radiové sítě, ochranné pásmo radiové sítě
- nadzemní sítě
- neprovozované sítě
- kolektor, kabelovod
- podzemní sítě cizí
- sítě s NN

SITUAČNÍ VÝKRES - POLYGON 1, list kladu P1-11

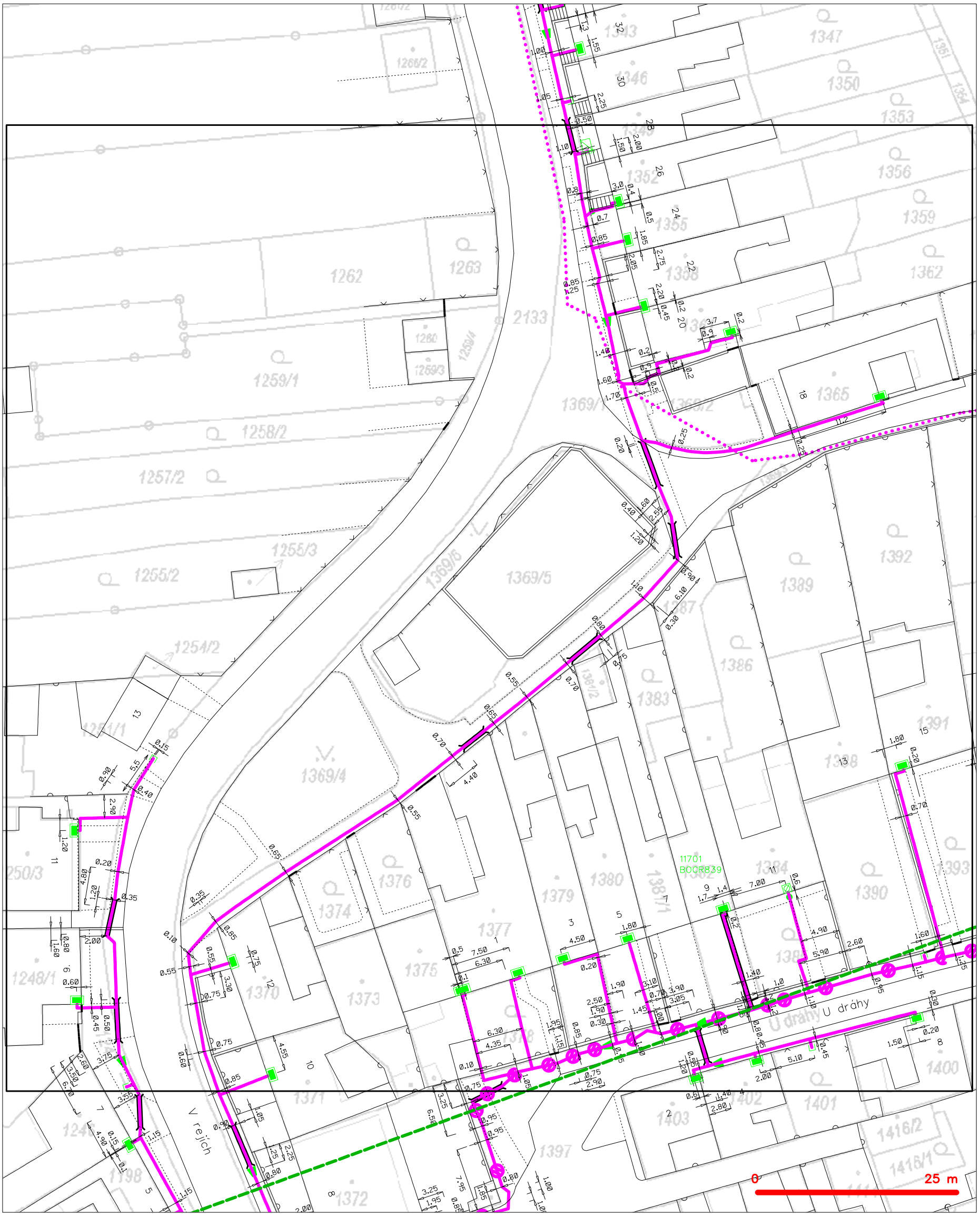

LEGENDA

- hranice zájmového území k vyjádření
- NN přípojka, území s NN přípojkou CETIN
- zaměřený průběh metalického kabelu
- zaměřený průběh optického kabelu, HDPE trubky nebo souběh optického a metalického kabelu
- nezaměřený průběh metalického kabelu
- nadzemní sítě cizí
- nezaměřený průběh optického kabelu, HDPE trubky nebo souběh optického a metalického kabelu
- RR radiové sítě, ochranné pásmo radiové sítě
- nadzemní sítě
- neprovozované sítě
- C podzemní sítě cizí
- sítě s NN
- kolektor, kabelovod

SITUAČNÍ VÝKRES - POLYGON 1, list kladu P1-12

LEGENDA

- hranice zájmového území k vyjádření
- NN přípojka, území s NN přípojkou CETIN
- zaměřený průběh metalického kabelu
- zaměřený průběh optického kabelu, HDPE trubky nebo souběh optického a metalického kabelu
- nezaměřený průběh metalického kabelu
- nadzemní sítě cizí
- nezaměřený průběh optického kabelu, HDPE trubky nebo souběh optického a metalického kabelu
- RR radiové sítě, ochranné pásmo radiové sítě
- nadzemní sítě
- neprovozované sítě
- C podzemní sítě cizí
- sítě s NN
- kolektor, kabelovod

SITUAČNÍ VÝKRES - POLYGON 1, list kladu P1-13

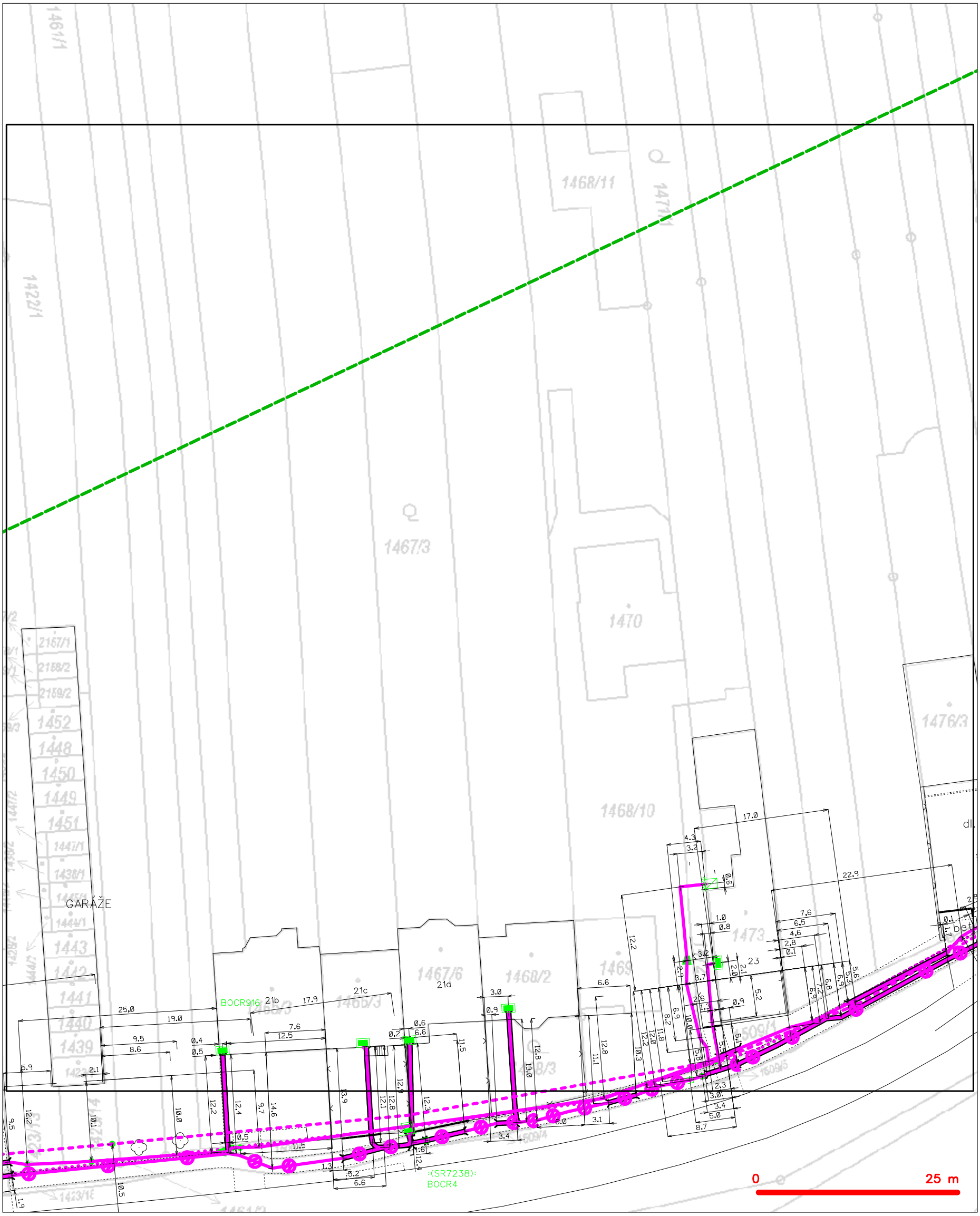

LEGENDA

- hranice zájmového území k vyjádření
- NN přípojka, území s NN přípojkou CETIN
- zaměřený průběh metalického kabelu
- zaměřený průběh optického kabelu, HDPE trubky nebo souběh optického a metalického kabelu
- nezaměřený průběh metalického kabelu
- nadzemní sítě cizí
- nezaměřený průběh optického kabelu, HDPE trubky nebo souběh optického a metalického kabelu
- RR radiové sítě, ochranné pásmo radiové sítě
- nadzemní sítě
- neprovozované sítě
- C podzemní sítě cizí
- sítě s NN
- kolektor, kabelovod

SITUAČNÍ VÝKRES - POLYGON 1, list kladu P1-14

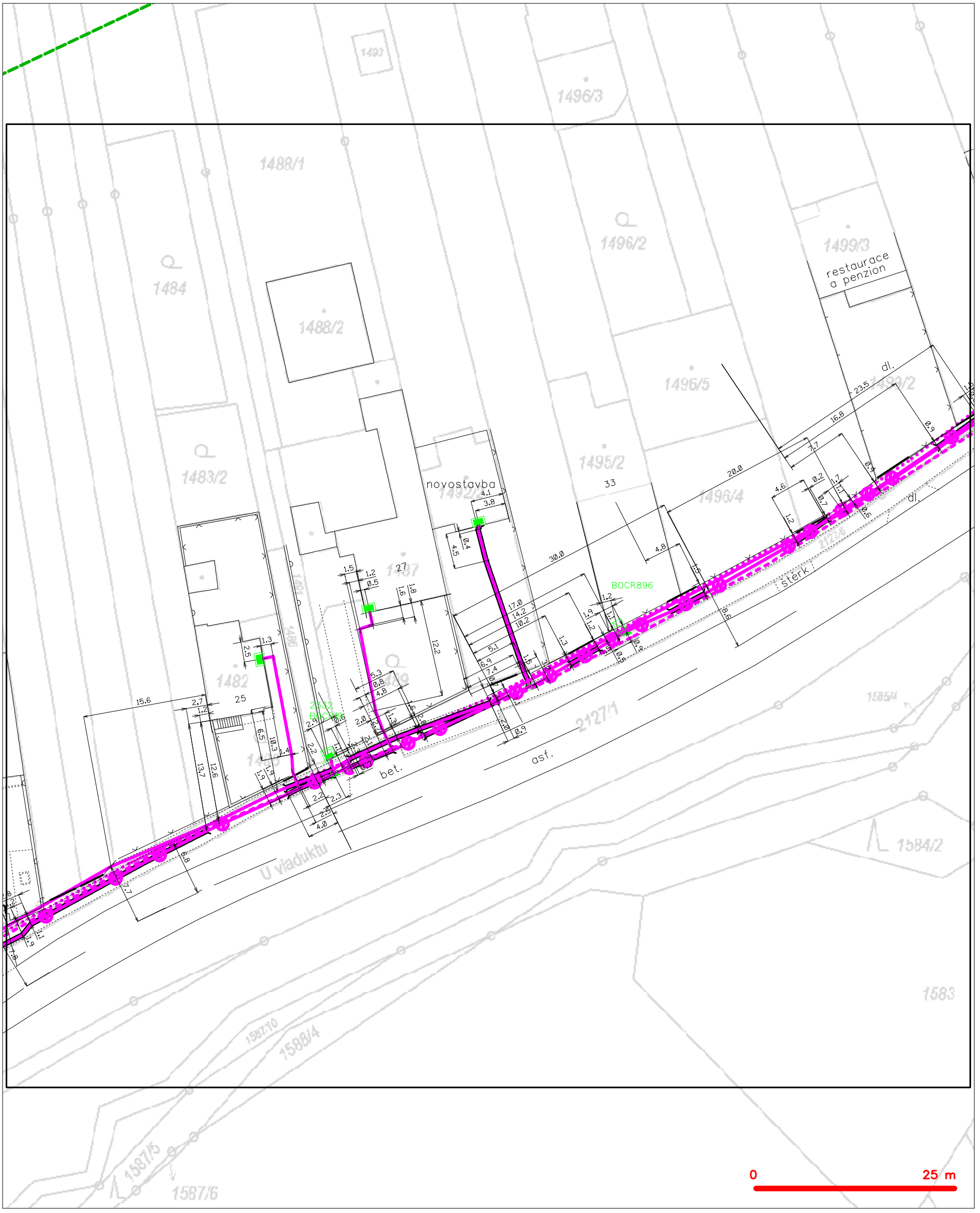

LEGENDA

- hranice zájmového území k vyjádření
- NN přípojka, území s NN přípojkou CETIN
- zaměřený průběh metalického kabelu
- zaměřený průběh optického kabelu, HDPE trubky nebo souběh optického a metalického kabelu
- nezaměřený průběh metalického kabelu
- nadzemní sítě cizí
- nezaměřený průběh optického kabelu, HDPE trubky nebo souběh optického a metalického kabelu
- RR radiové sítě, ochranné pásmo radiové sítě
- nadzemní sítě
- neprovozované sítě
- kolektor, kabelovod
- C podzemní sítě cizí
- sítě s NN

SITUAČNÍ VÝKRES - POLYGON 1, list kladu P1-15

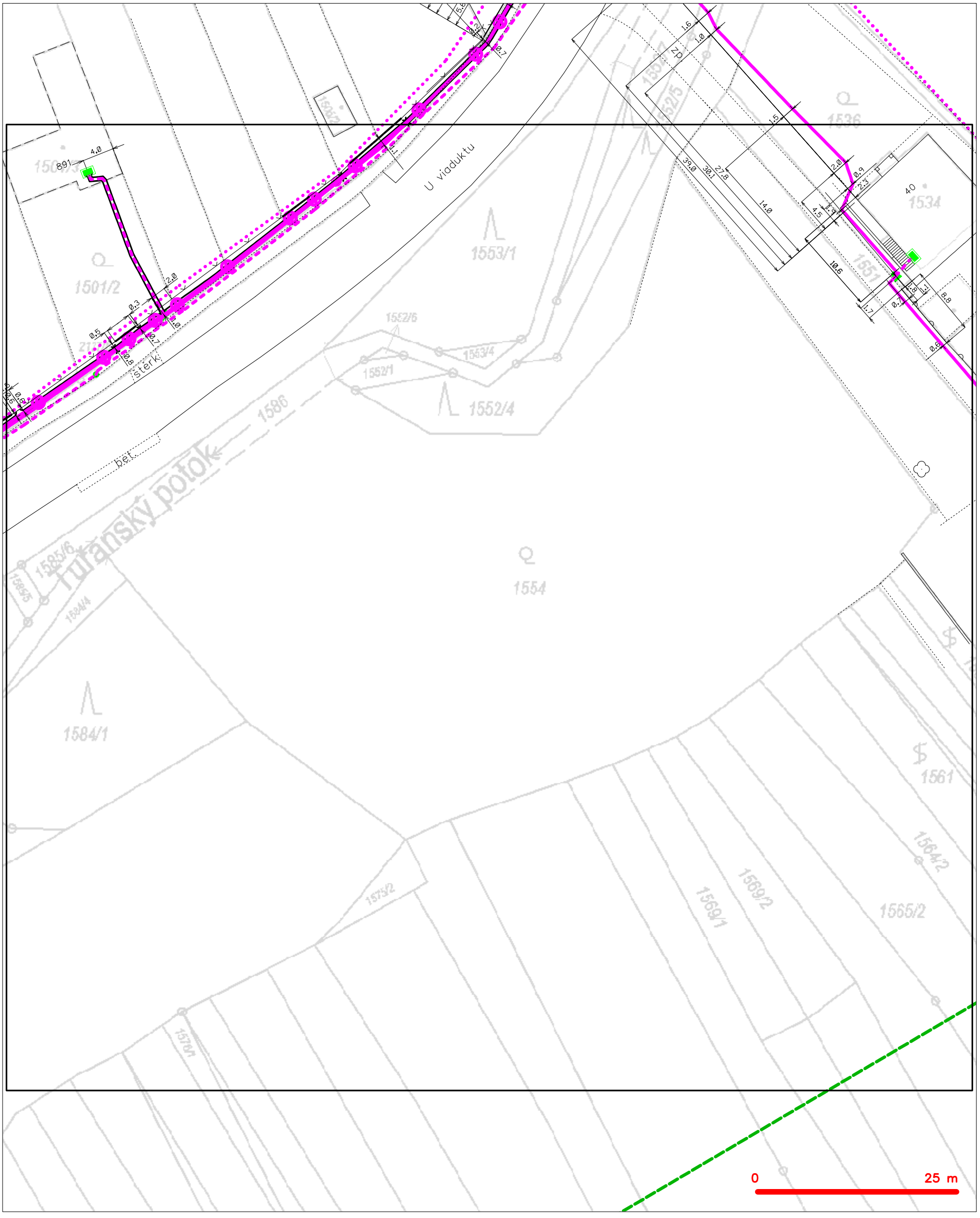

LEGENDA

- hranice zájmového území k vyjádření
- NN přípojka, území s NN přípojkou CETIN
- zaměřený průběh metalického kabelu
- zaměřený průběh optického kabelu, HDPE trubky nebo souběh optického a metalického kabelu
- nezaměřený průběh metalického kabelu
- nadzemní sítě cizí
- nezaměřený průběh optického kabelu, HDPE trubky nebo souběh optického a metalického kabelu
- radiové sítě, ochranné pásmo radiové sítě
- nadzemní sítě
- neprovozované sítě
- kolektor, kabelovod
- podzemní sítě cizí
- sítě s NN

SITUAČNÍ VÝKRES - POLYGON 1, list kladu P1-16

LEGENDA

- hranice zájmového území k vyjádření
- NN přípojka, území s NN přípojkou ČETIN
- zaměřený průběh metalického kabelu
- zaměřený průběh optického kabelu, HDPE trubky nebo souběh optického a metalického kabelu
- nezaměřený průběh metalického kabelu
- nadzemní sítě cizí
- nezaměřený průběh optického kabelu, HDPE trubky nebo souběh optického a metalického kabelu
- RR radiové sítě, ochranné pásmo radiové sítě
- nadzemní sítě
- neprovozované sítě
- kolektor, kabelovod
- C podzemní sítě cizí
- sítě s NN

SITUAČNÍ VÝKRES - POLYGON 1, list kladu P1-17

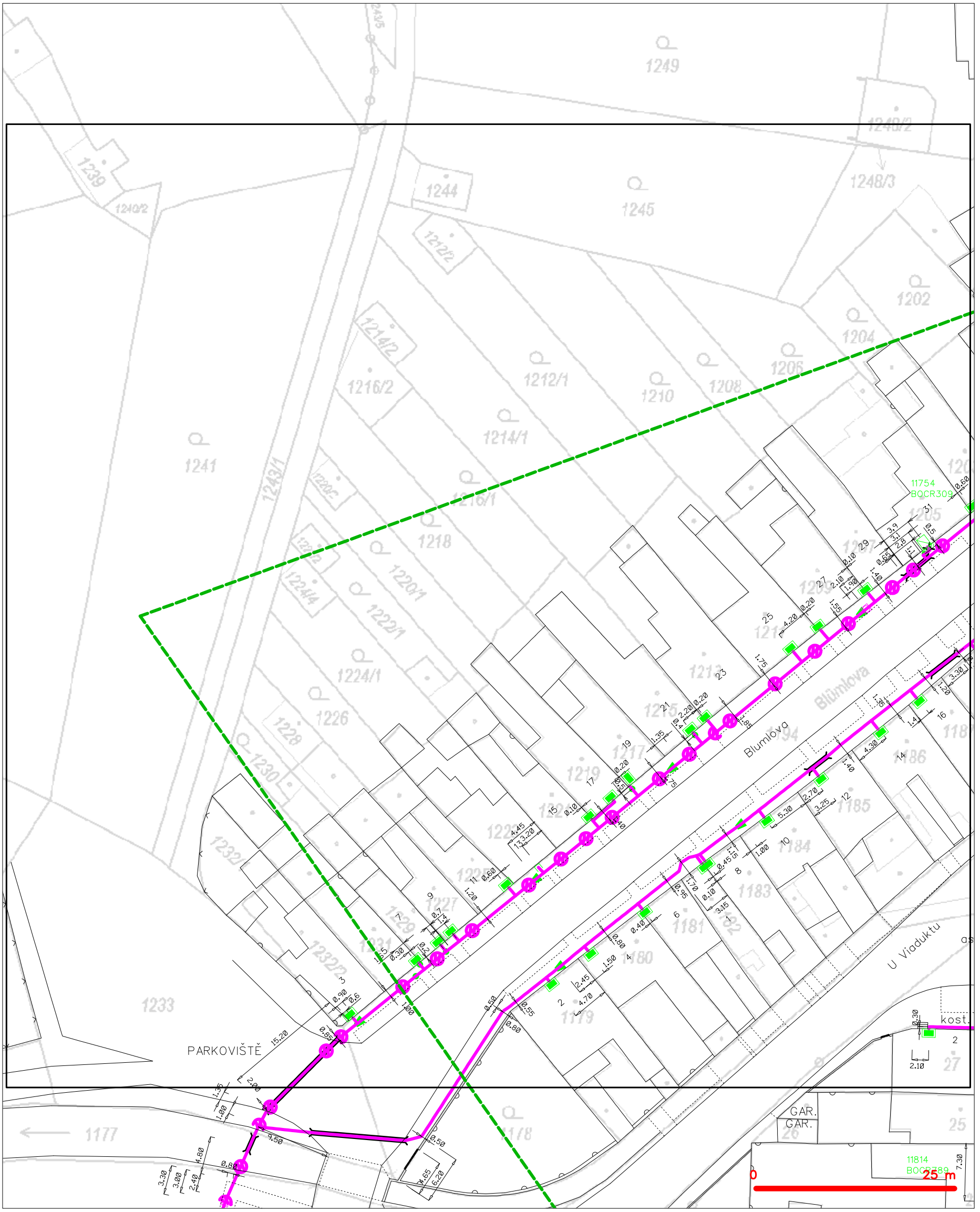

LEGENDA

- hranice zájmového území k vyjádření
- NN přípojka, území s NN přípojkou CETIN
- zaměřený průběh metalického kabelu
- zaměřený průběh optického kabelu, HDPE trubky nebo souběh optického a metalického kabelu
- nezaměřený průběh metalického kabelu
- nadzemní sítě cizí
- nezaměřený průběh optického kabelu, HDPE trubky nebo souběh optického a metalického kabelu
- RR radiové sítě, ochranné pásmo radiové sítě
- nadzemní sítě
- neprovozované sítě
- C podzemní sítě cizí
- sítě s NN
- kolektor, kabelovod

SITUAČNÍ VÝKRES - POLYGON 1, list kladu P1-18

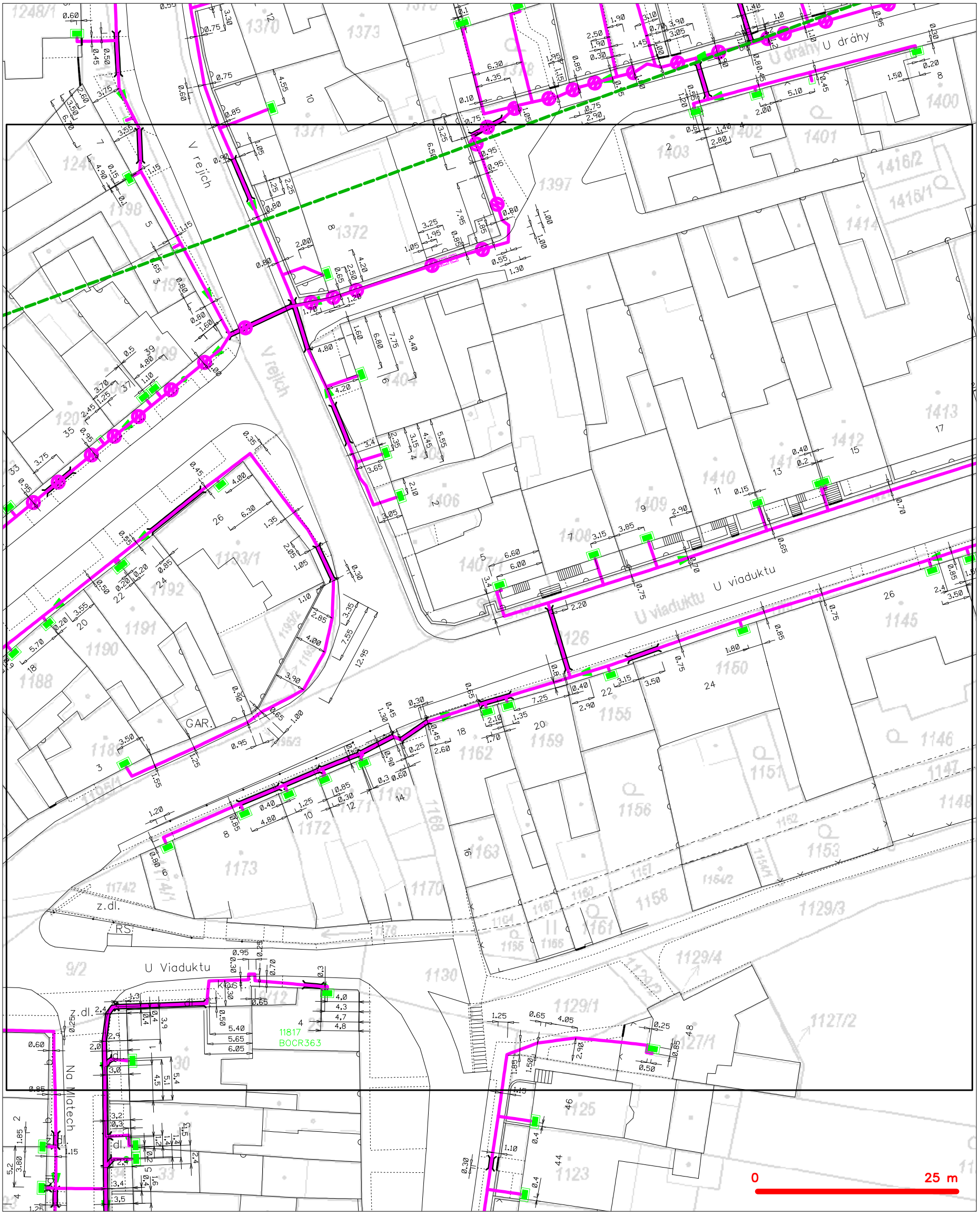

LEGENDA

- hranice zájmového území k vyjádření
- NN přípojka, území s NN přípojkou CETIN
- zaměřený průběh metalického kabelu
- zaměřený průběh optického kabelu, HDPE trubky nebo souběh optického a metalického kabelu
- nezaměřený průběh metalického kabelu
- nadzemní sítě cizí
- nezaměřený průběh optického kabelu, HDPE trubky nebo souběh optického a metalického kabelu
- RR radiové sítě, ochranné pásmo radiové sítě
- nadzemní sítě
- neprovozované sítě
- kolektor, kabelovod
- C podzemní sítě cizí
- sítě s NN

SITUAČNÍ VÝKRES - POLYGON 1, list kladu P1-19

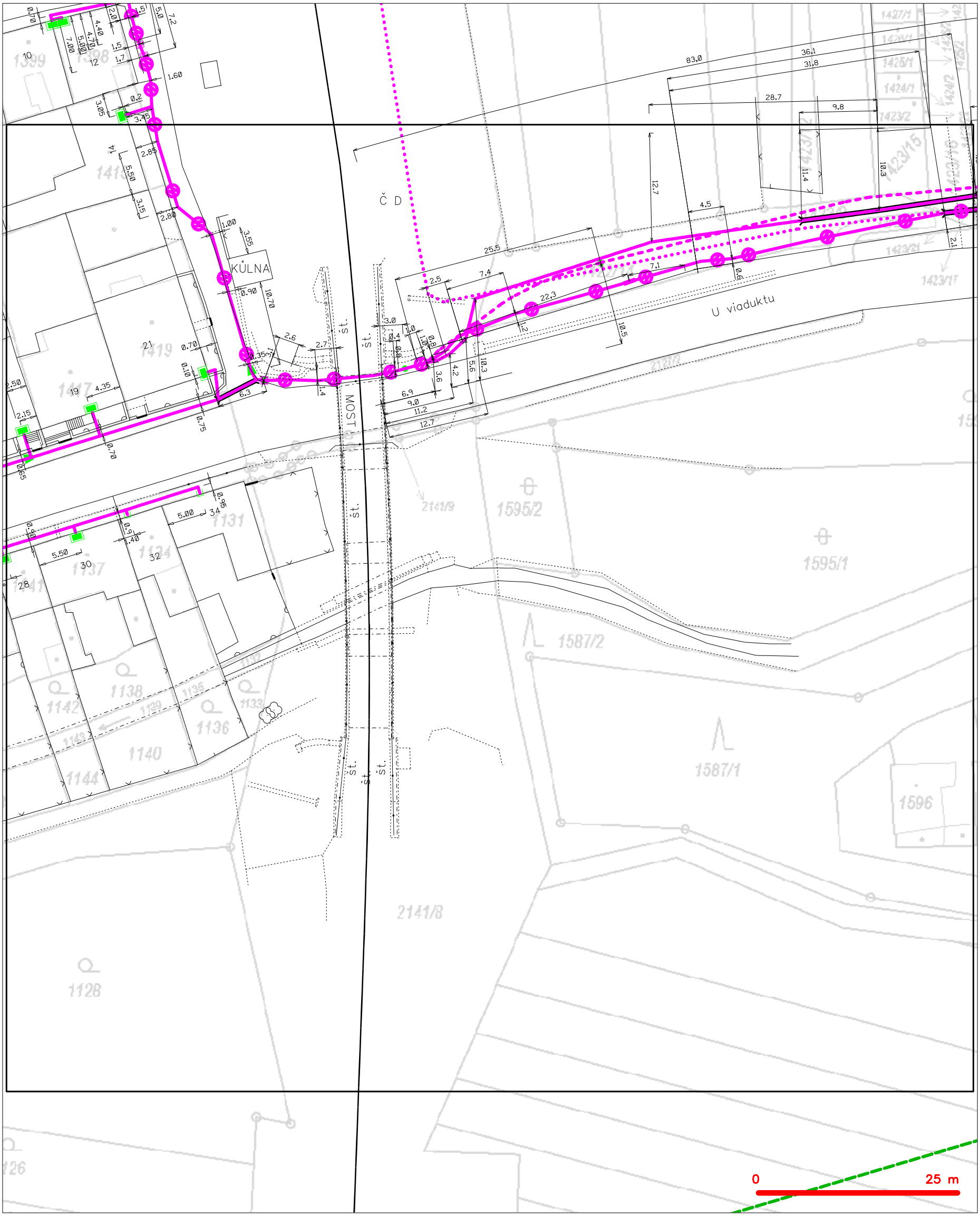

LEGENDA

- hranice zájmového území k vyjádření
- NN přípojka, území s NN přípojkou ČETIN
- zaměřený průběh metalického kabelu
- zaměřený průběh optického kabelu, HDPE trubky nebo souběh optického a metalického kabelu
- nezaměřený průběh metalického kabelu
- nadzemní sítě cizí
- nezaměřený průběh optického kabelu, HDPE trubky nebo souběh optického a metalického kabelu
- radiové sítě, ochranné pásmo radiové sítě
- nadzemní sítě
- neprovozované sítě
- kolektor, kabelovod
- podzemní sítě cizí
- sítě s NN

SITUAČNÍ VÝKRES - POLYGON 1, list kladu P1-20

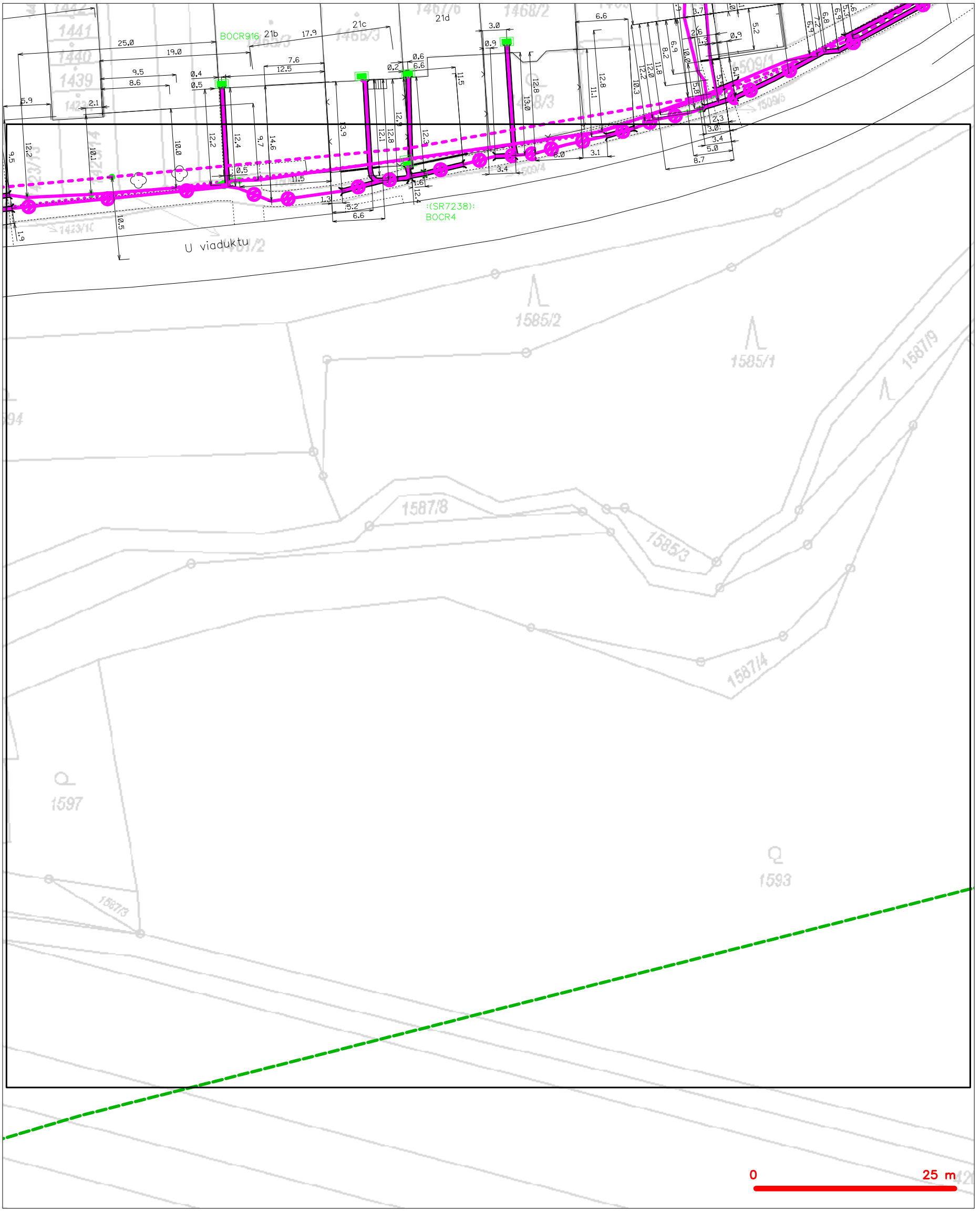

LEGENDA

- hranice zájmového území k vyjádření
- NN přípojka, území s NN přípojkou ČETIN
- zaměřený průběh metalického kabelu
- zaměřený průběh optického kabelu, HDPE trubky nebo souběh optického a metalického kabelu
- nezaměřený průběh metalického kabelu
- nadzemní sítě cizí
- nezaměřený průběh optického kabelu, HDPE trubky nebo souběh optického a metalického kabelu
- radiové sítě, ochranné pásmo radiové sítě
- nadzemní sítě
- neprovozované sítě
- kolektor, kabelovod
- podzemní sítě cizí
- sítě s NN

SITUAČNÍ VÝKRES - POLYGON 1, list kladu P1-21

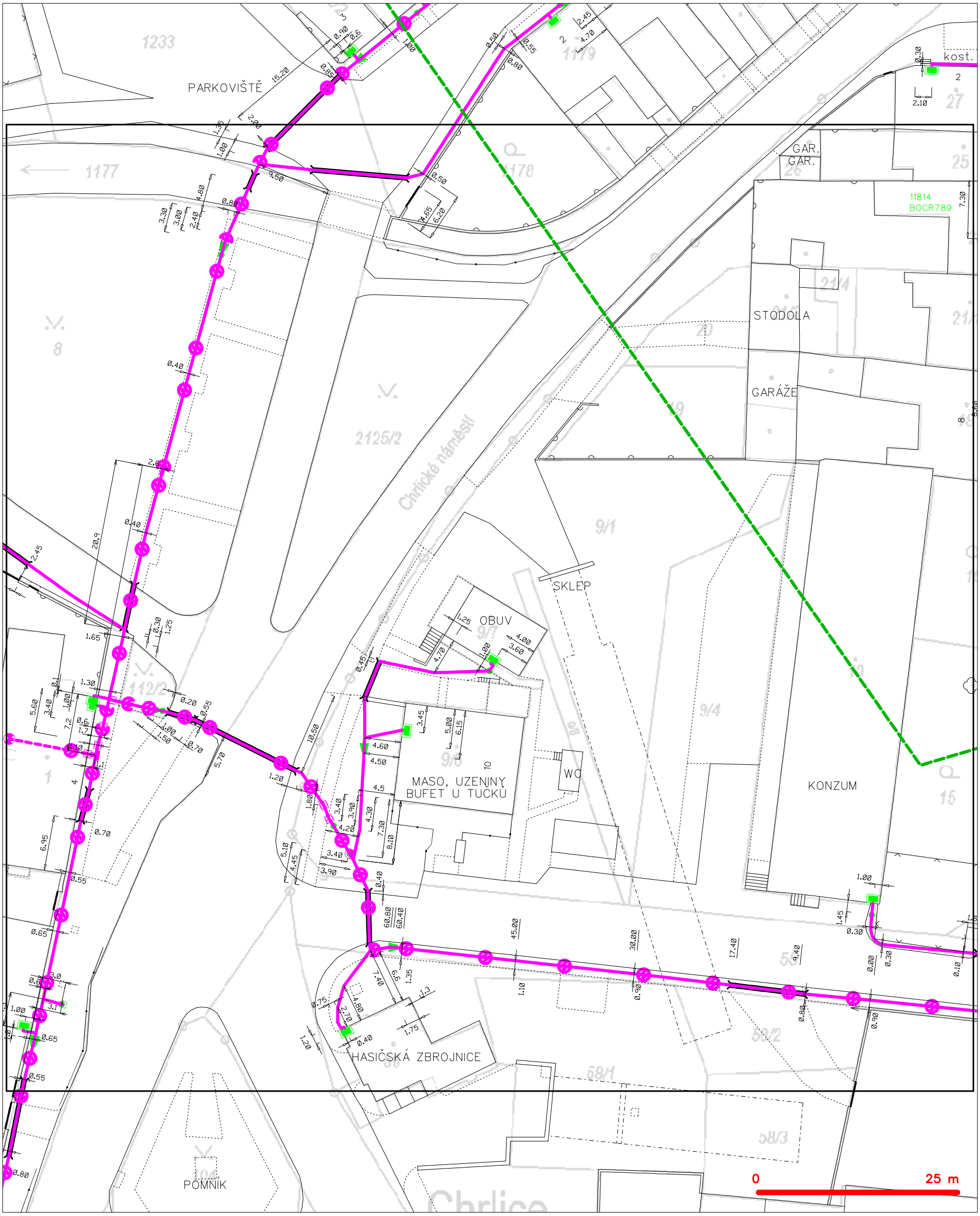

LEGENDA

- hranice zájmového území k vyjádření
- NN přípojka, území s NN přípojkou CETIN
- zaměřený průběh metalického kabelu
- zaměřený průběh optického kabelu, HDPE trubky nebo souběh optického a metalického kabelu
- nezaměřený průběh metalického kabelu
- nadzemní sítě cizí
- nezaměřený průběh optického kabelu, HDPE trubky nebo souběh optického a metalického kabelu
- RR radiové sítě, ochranné pásmo radiové sítě
- nadzemní sítě
- neprovozované sítě
- kolektor, kabelovod
- C podzemní sítě cizí
- sítě s NN

SITUAČNÍ VÝKRES - POLYGON 1, list kladu P1-22

LEGENDA

- hranice zájmového území k vyjádření
- NN přípojka, území s NN přípojkou CETIN
- zaměřený průběh metalického kabelu
- zaměřený průběh optického kabelu, HDPE trubky nebo souběh optického a metalického kabelu
- nezaměřený průběh metalického kabelu
- nadzemní sítě cizí
- nezaměřený průběh optického kabelu, HDPE trubky nebo souběh optického a metalického kabelu
- RR radiové sítě, ochranné pásmo radiové sítě
- nadzemní sítě
- neprovozované sítě
- kolektor, kabelovod
- C podzemní sítě cizí
- sítě s NN

PK OSSENDORF s.r.o.
Petra Laigotová
Tomešova č.p. 503/1
602 00 Staré Brno

(dále jen „**žadatel**“)

Číslo žádosti	**Naše značka**	**Vyřizuje / linka / e-mail**	**Místo odeslání / dne**
202317060	17060/2023/CEPS	Michal Rotbauer / +420381107239 / rotbauer@ceps.cz	Praha / 20. 6. 2023

Sdělení o poloze technické infrastruktury (přenosové soustavy) podle § 161 zákona č. 183/2006 Sb., stavební zákon

Název záměru: III/15282 Brno, ul. U Viaduktu *(dále jen „**Záměr**“)*

Vážený žadateli,

na základě Vaší žádosti o vydání sdělení podle § 161 zákona č. 183/2006 Sb., stavební zákon, Vám sdělujeme následující.

V území označeném Vaším polygonem (viz příloha č. 1 a 2 tohoto sdělení) se nenachází žádné zařízení přenosové soustavy, ani jeho ochranné pásmo.

Toto sdělení má platnost do 20. 06. 2025

S pozdravem

ČEPS, a.s.

ČEPS, a.s.
Elektrárenská 774/2
101 52 Praha 10
DIČ: CZ25702556

Vedeme elektřinu nejvyššího napětí

Přílohy:

1) Polygon zájmového území

2) Seznam parcel a katastrálních území dotčených polygonem zájmového území

Vedeme elektřinu nejvyššího napětí

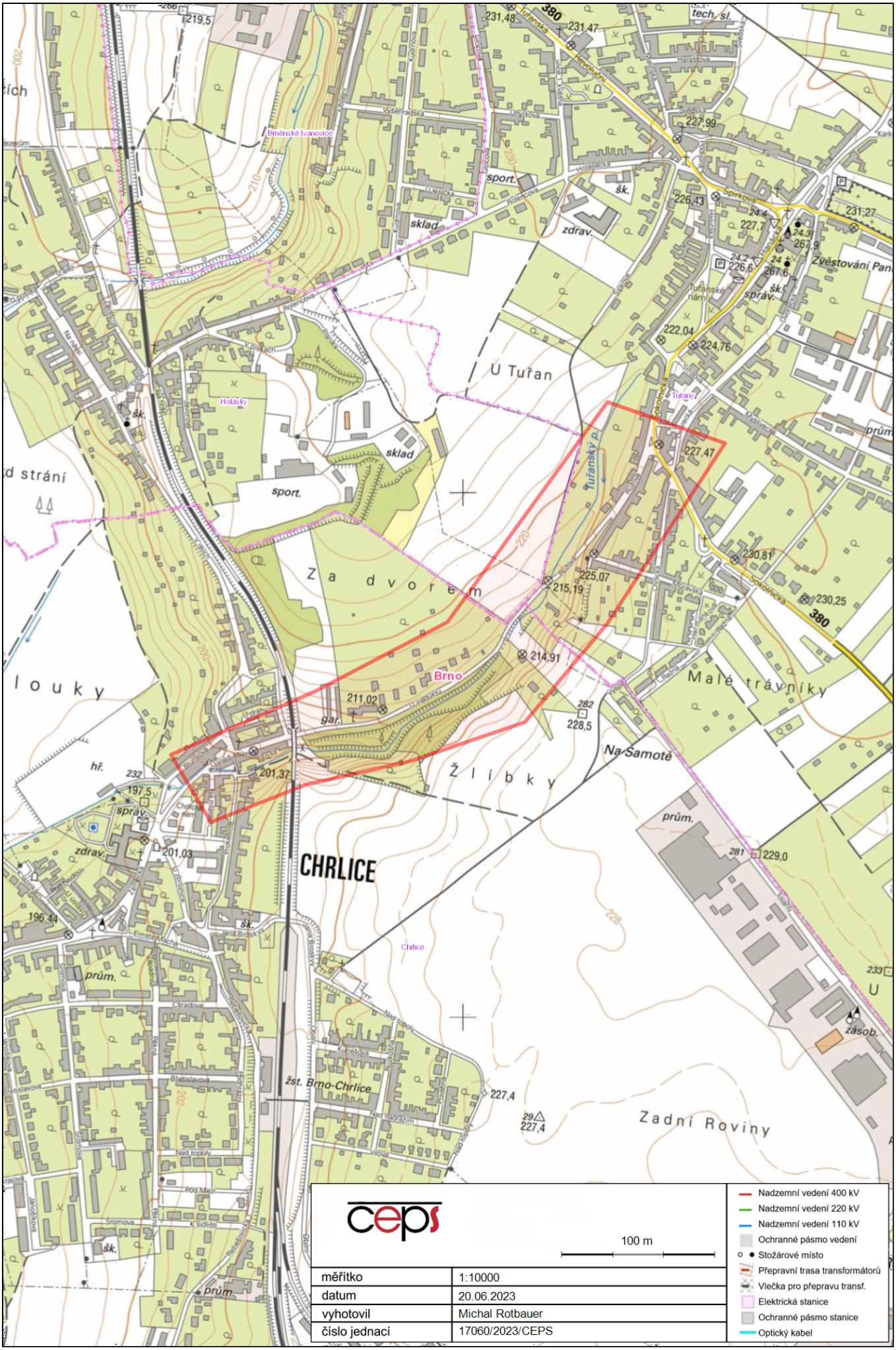

měřítko	1:10000
datum	20.06.2023
vyhotovil	Michal Rotbauer
číslo jednací	17060/2023/CEPS

Příloha č. 2 - Seznam parcel a katastrálních území dotčených polygonem zájmového území

Kód katastrálního území	Katastrální území	Parcelní číslo
654132	Chrlice	9/1
654132	Chrlice	9/2
654132	Chrlice	10
654132	Chrlice	15
654132	Chrlice	16
654132	Chrlice	17/2
654132	Chrlice	18
654132	Chrlice	20
654132	Chrlice	22
654132	Chrlice	23
654132	Chrlice	24
654132	Chrlice	25
654132	Chrlice	26
654132	Chrlice	27
654132	Chrlice	28
654132	Chrlice	29
654132	Chrlice	30
654132	Chrlice	31
654132	Chrlice	32
654132	Chrlice	33
654132	Chrlice	34
654132	Chrlice	35
654132	Chrlice	36
654132	Chrlice	37
654132	Chrlice	38
654132	Chrlice	39
654132	Chrlice	40
654132	Chrlice	41
654132	Chrlice	42
654132	Chrlice	43
654132	Chrlice	46
654132	Chrlice	47
654132	Chrlice	48
654132	Chrlice	1079/1
654132	Chrlice	1112
654132	Chrlice	1114
654132	Chrlice	1115
654132	Chrlice	1116
654132	Chrlice	1117
654132	Chrlice	1118
654132	Chrlice	1119
654132	Chrlice	1121
654132	Chrlice	1122
654132	Chrlice	1123
654132	Chrlice	1124

ČEPS, a. s., Elektrárenská 774/2, 101 52 Praha 10, tel.: +420 211 044 111, fax.: +420 211 044 568, IČ: 257 02 556, DIČ: CZ25702556
bankovní spojení: Komerční banka, Praha 1, č.ú. 19-3312670277/0100, www.ceps.cz
společnost je zapsána v obchodním rejstříku vedeném u Městského soudu v Praze, oddíl B, vložka 559

654132	Chrlice	1125
654132	Chrlice	1126
654132	Chrlice	1128
654132	Chrlice	1129/1
654132	Chrlice	1129/2
654132	Chrlice	1129/3
654132	Chrlice	1130
654132	Chrlice	1131
654132	Chrlice	1132
654132	Chrlice	1133
654132	Chrlice	1134
654132	Chrlice	1135
654132	Chrlice	1136
654132	Chrlice	1137
654132	Chrlice	1138
654132	Chrlice	1139
654132	Chrlice	1140
654132	Chrlice	1141
654132	Chrlice	1142
654132	Chrlice	1143
654132	Chrlice	1144
654132	Chrlice	1145
654132	Chrlice	1146
654132	Chrlice	1147
654132	Chrlice	1148
654132	Chrlice	1150
654132	Chrlice	1151
654132	Chrlice	1152
654132	Chrlice	1153
654132	Chrlice	1154/1
654132	Chrlice	1154/2
654132	Chrlice	1155
654132	Chrlice	1156
654132	Chrlice	1157
654132	Chrlice	1158
654132	Chrlice	1159
654132	Chrlice	1160
654132	Chrlice	1161
654132	Chrlice	1162
654132	Chrlice	1163
654132	Chrlice	1164
654132	Chrlice	1165
654132	Chrlice	1166
654132	Chrlice	1167
654132	Chrlice	1168
654132	Chrlice	1169
654132	Chrlice	1170
654132	Chrlice	1171
654132	Chrlice	1172
654132	Chrlice	1173
654132	Chrlice	1174/1

ČEPS, a. s., Elektrárenská 774/2, 101 52 Praha 10, tel.: +420 211 044 111, fax.: +420 211 044 568, IČ: 257 02 556, DIČ: CZ25702556
bankovní spojení: Komerční banka, Praha 1, č.ú. 19-3312670277/0100, www.ceps.cz
společnost je zapsána v obchodním rejstříku vedeném u Městského soudu v Praze, oddíl B, vložka 559

654132	Chrlice	1174/2
654132	Chrlice	1175
654132	Chrlice	1176
654132	Chrlice	1177
654132	Chrlice	1179
654132	Chrlice	1180
654132	Chrlice	1181
654132	Chrlice	1182
654132	Chrlice	1183
654132	Chrlice	1184
654132	Chrlice	1185
654132	Chrlice	1186
654132	Chrlice	1187
654132	Chrlice	1188
654132	Chrlice	1189
654132	Chrlice	1190
654132	Chrlice	1191
654132	Chrlice	1192
654132	Chrlice	1194
654132	Chrlice	1199
654132	Chrlice	1200
654132	Chrlice	1201
654132	Chrlice	1203
654132	Chrlice	1205
654132	Chrlice	1207
654132	Chrlice	1209
654132	Chrlice	1211
654132	Chrlice	1213
654132	Chrlice	1215
654132	Chrlice	1217
654132	Chrlice	1219
654132	Chrlice	1220/1
654132	Chrlice	1221
654132	Chrlice	1223
654132	Chrlice	1369/1
654132	Chrlice	1397
654132	Chrlice	1398
654132	Chrlice	1399
654132	Chrlice	1400
654132	Chrlice	1401
654132	Chrlice	1402
654132	Chrlice	1403
654132	Chrlice	1404
654132	Chrlice	1405
654132	Chrlice	1406
654132	Chrlice	1408
654132	Chrlice	1409
654132	Chrlice	1410
654132	Chrlice	1411
654132	Chrlice	1412
654132	Chrlice	1413

ČEPS, a. s., Elektrárenská 774/2, 101 52 Praha 10, tel.: +420 211 044 111, fax.: +420 211 044 568, IČ: 257 02 556, DIČ: CZ25702556
bankovní spojení: Komerční banka, Praha 1, č.ú. 19-3312670277/0100, www.ceps.cz
společnost je zapsána v obchodním rejstříku vedeném u Městského soudu v Praze, oddíl B, vložka 559

654132	Chrlice	1414
654132	Chrlice	1415
654132	Chrlice	1417
654132	Chrlice	1419
654132	Chrlice	1421
654132	Chrlice	1422/1
654132	Chrlice	1422/2
654132	Chrlice	1422/3
654132	Chrlice	1422/4
654132	Chrlice	1422/5
654132	Chrlice	1422/6
654132	Chrlice	1422/7
654132	Chrlice	1422/8
654132	Chrlice	1422/9
654132	Chrlice	1422/10
654132	Chrlice	1422/11
654132	Chrlice	1422/14
654132	Chrlice	1423/1
654132	Chrlice	1423/2
654132	Chrlice	1423/7
654132	Chrlice	1423/9
654132	Chrlice	1439
654132	Chrlice	1440
654132	Chrlice	1441
654132	Chrlice	1442
654132	Chrlice	1443
654132	Chrlice	1448
654132	Chrlice	1449
654132	Chrlice	1450
654132	Chrlice	1451
654132	Chrlice	1452
654132	Chrlice	1462
654132	Chrlice	1463
654132	Chrlice	1467/3
654132	Chrlice	1469
654132	Chrlice	1470
654132	Chrlice	1472
654132	Chrlice	1473
654132	Chrlice	1478
654132	Chrlice	1479
654132	Chrlice	1480
654132	Chrlice	1481
654132	Chrlice	1482
654132	Chrlice	1483/1
654132	Chrlice	1483/2
654132	Chrlice	1484
654132	Chrlice	1485
654132	Chrlice	1486
654132	Chrlice	1487
654132	Chrlice	1489
654132	Chrlice	1490

ČEPS, a. s., Elektrárenská 774/2, 101 52 Praha 10, tel.: +420 211 044 111, fax.: +420 211 044 568, IČ: 257 02 556, DIČ: CZ25702556
bankovní spojení: Komerční banka, Praha 1, č.ú. 19-3312670277/0100, www.ceps.cz
společnost je zapsána v obchodním rejstříku vedeném u Městského soudu v Praze, oddíl B, vložka 559

654132	Chrlice	1491
654132	Chrlice	1493
654132	Chrlice	1494/1
654132	Chrlice	1500
654132	Chrlice	1502
654132	Chrlice	1504
654132	Chrlice	1505/1
654132	Chrlice	1505/2
654132	Chrlice	1507/1
654132	Chrlice	1507/2
654132	Chrlice	1507/3
654132	Chrlice	1508
654132	Chrlice	1512/1
654132	Chrlice	1512/2
654132	Chrlice	1512/3
654132	Chrlice	1514
654132	Chrlice	1515
654132	Chrlice	1516
654132	Chrlice	1532/1
654132	Chrlice	1533
654132	Chrlice	1534
654132	Chrlice	1535
654132	Chrlice	1536
654132	Chrlice	1537
654132	Chrlice	1538
654132	Chrlice	1539
654132	Chrlice	1540
654132	Chrlice	1541
654132	Chrlice	1548
654132	Chrlice	1549
654132	Chrlice	1551
654132	Chrlice	1552/1
654132	Chrlice	1552/4
654132	Chrlice	1552/5
654132	Chrlice	1554
654132	Chrlice	1561
654132	Chrlice	1566
654132	Chrlice	1567
654132	Chrlice	1568
654132	Chrlice	1570
654132	Chrlice	1572
654132	Chrlice	1575/1
654132	Chrlice	1575/2
654132	Chrlice	1575/3
654132	Chrlice	1577/1
654132	Chrlice	1577/2
654132	Chrlice	1577/3
654132	Chrlice	1582
654132	Chrlice	1583
654132	Chrlice	1584/1
654132	Chrlice	1584/2

ČEPS, a. s., Elektrárenská 774/2, 101 52 Praha 10, tel.: +420 211 044 111, fax.: +420 211 044 568, IČ: 257 02 556, DIČ: CZ25702556
bankovní spojení: Komerční banka, Praha 1, č.ú. 19-3312670277/0100, www.ceps.cz
společnost je zapsána v obchodním rejstříku vedeném u Městského soudu v Praze, oddíl B, vložka 559

654132	Chrlice	1584/4
654132	Chrlice	1586
654132	Chrlice	1587/1
654132	Chrlice	1587/2
654132	Chrlice	1587/3
654132	Chrlice	1587/4
654132	Chrlice	1587/5
654132	Chrlice	1587/6
654132	Chrlice	1589
654132	Chrlice	1593
654132	Chrlice	1594
654132	Chrlice	1596
654132	Chrlice	1597
654132	Chrlice	2126
654132	Chrlice	2133
654132	Chrlice	1468/1
654132	Chrlice	1468/2
654132	Chrlice	1468/3
654132	Chrlice	1468/5
654132	Chrlice	1466/3
654132	Chrlice	1467/6
654132	Chrlice	1466/1
654132	Chrlice	2141/7
654132	Chrlice	1531/5
654132	Chrlice	1530/1
654132	Chrlice	4204
654132	Chrlice	4206
654132	Chrlice	4207
654132	Chrlice	4208
654132	Chrlice	4209
654132	Chrlice	4210
654132	Chrlice	1465/3
654132	Chrlice	1588/1
654132	Chrlice	1588/2
654132	Chrlice	1588/3
654132	Chrlice	1588/4
654132	Chrlice	1475/1
654132	Chrlice	1476/1
654132	Chrlice	1476/3
654132	Chrlice	1477/1
654132	Chrlice	2157/1
654132	Chrlice	2157/2
654132	Chrlice	1423/12
654132	Chrlice	1423/13
654132	Chrlice	1423/14
654132	Chrlice	1474/1
654132	Chrlice	1474/2
654132	Chrlice	1531/7
654132	Chrlice	1559/1
654132	Chrlice	1559/2
654132	Chrlice	1559/3

ČEPS, a. s., Elektrárenská 774/2, 101 52 Praha 10, tel.: +420 211 044 111, fax.: +420 211 044 568, IČ: 257 02 556, DIČ: CZ25702556
bankovní spojení: Komerční banka, Praha 1, č.ú. 19-3312670277/0100, www.ceps.cz
společnost je zapsána v obchodním rejstříku vedeném u Městského soudu v Praze, oddíl B, vložka 559

654132	Chrlice	1560/1
654132	Chrlice	1560/2
654132	Chrlice	1560/3
654132	Chrlice	1569/1
654132	Chrlice	1569/2
654132	Chrlice	1575/5
654132	Chrlice	1575/6
654132	Chrlice	1575/7
654132	Chrlice	1575/8
654132	Chrlice	1576/1
654132	Chrlice	1576/2
654132	Chrlice	1576/3
654132	Chrlice	1577/4
654132	Chrlice	1577/5
654132	Chrlice	1577/6
654132	Chrlice	1588/5
654132	Chrlice	1588/6
654132	Chrlice	1588/7
654132	Chrlice	1588/8
654132	Chrlice	1588/9
654132	Chrlice	1588/10
654132	Chrlice	1588/11
654132	Chrlice	1588/12
654132	Chrlice	1590/1
654132	Chrlice	1590/2
654132	Chrlice	1592/1
654132	Chrlice	1592/2
654132	Chrlice	1592/3
654132	Chrlice	1592/4
654132	Chrlice	1592/5
654132	Chrlice	1592/6
654132	Chrlice	1592/7
654132	Chrlice	1592/8
654132	Chrlice	2158/1
654132	Chrlice	2158/2
654132	Chrlice	2159/1
654132	Chrlice	2159/2
654132	Chrlice	1423/15
654132	Chrlice	1423/16
654132	Chrlice	1425/1
654132	Chrlice	1425/2
654132	Chrlice	1429/1
654132	Chrlice	1429/2
654132	Chrlice	1431/1
654132	Chrlice	1431/2
654132	Chrlice	1432/1
654132	Chrlice	1432/2
654132	Chrlice	1436/1
654132	Chrlice	1436/2
654132	Chrlice	1438/1
654132	Chrlice	1438/2

ČEPS, a. s., Elektrárenská 774/2, 101 52 Praha 10, tel.: +420 211 044 111, fax.: +420 211 044 568, IČ: 257 02 556, DIČ: CZ25702556
bankovní spojení: Komerční banka, Praha 1, č.ú. 19-3312670277/0100, www.ceps.cz
společnost je zapsána v obchodním rejstříku vedeném u Městského soudu v Praze, oddíl B, vložka 559

654132	Chrlice	1444/2
654132	Chrlice	1444/1
654132	Chrlice	1445/2
654132	Chrlice	1445/1
654132	Chrlice	1447/1
654132	Chrlice	1447/2
654132	Chrlice	2159/3
654132	Chrlice	1120/1
654132	Chrlice	1120/2
654132	Chrlice	1461/2
654132	Chrlice	1423/18
654132	Chrlice	1423/17
654132	Chrlice	2141/9
654132	Chrlice	2141/8
654132	Chrlice	1461/1
654132	Chrlice	1416/1
654132	Chrlice	1416/2
654132	Chrlice	1595/2
654132	Chrlice	1595/1
654132	Chrlice	1857/1
654132	Chrlice	4205/1
654132	Chrlice	1571/1
654132	Chrlice	1495/1
654132	Chrlice	1495/2
654132	Chrlice	1499/1
654132	Chrlice	1499/2
654132	Chrlice	1499/3
654132	Chrlice	1492/2
654132	Chrlice	1492/1
654132	Chrlice	1423/20
654132	Chrlice	1423/21
654132	Chrlice	1509/1
654132	Chrlice	1509/3
654132	Chrlice	1509/4
654132	Chrlice	1509/5
654132	Chrlice	2127/1
654132	Chrlice	2127/2
654132	Chrlice	2127/6
654132	Chrlice	2127/8
654132	Chrlice	2127/9
654132	Chrlice	1565/2
654132	Chrlice	1564/2
654132	Chrlice	1562/1
654132	Chrlice	1556/1
654132	Chrlice	1555/1
654132	Chrlice	1555/3
654132	Chrlice	9/12
654132	Chrlice	1496/1
654132	Chrlice	1496/2
654132	Chrlice	1496/3
654132	Chrlice	1488/1

ČEPS, a. s., Elektrárenská 774/2, 101 52 Praha 10, tel.: +420 211 044 111, fax.: +420 211 044 568, IČ: 257 02 556, DIČ: CZ25702556
bankovní spojení: Komerční banka, Praha 1, č.ú. 19-3312670277/0100, www.ceps.cz
společnost je zapsána v obchodním rejstříku vedeném u Městského soudu v Praze, oddíl B, vložka 559

654132	Chrlice	1488/2
654132	Chrlice	1224/1
654132	Chrlice	1471/1
654132	Chrlice	1497/1
654132	Chrlice	1496/4
654132	Chrlice	1496/5
654132	Chrlice	1511/1
654132	Chrlice	1511/2
654132	Chrlice	1512/4
654132	Chrlice	1552/6
654132	Chrlice	1552/7
654132	Chrlice	1553/1
654132	Chrlice	1553/4
654132	Chrlice	1585/1
654132	Chrlice	1585/2
654132	Chrlice	1585/3
654132	Chrlice	1585/4
654132	Chrlice	1585/5
654132	Chrlice	1585/6
654132	Chrlice	1587/8
654132	Chrlice	1587/9
654132	Chrlice	1587/10
654132	Chrlice	1195/2
654132	Chrlice	1195/1
654132	Chrlice	1195/3
654132	Chrlice	1193/1
654132	Chrlice	1193/2
654132	Chrlice	21/1
654132	Chrlice	21/3
654132	Chrlice	1501/1
654132	Chrlice	1501/2
654132	Chrlice	1501/3
654132	Chrlice	21/4
654132	Chrlice	2125/1
654132	Chrlice	1468/10
654132	Chrlice	1468/11
654132	Chrlice	1127/1
654132	Chrlice	1127/2
654132	Chrlice	1129/4
654132	Chrlice	1423/22
654132	Chrlice	1424/1
654132	Chrlice	1424/2
654132	Chrlice	1426/1
654132	Chrlice	1426/2
654132	Chrlice	1427/1
654132	Chrlice	1427/2
654132	Chrlice	1428/1
654132	Chrlice	1428/2
654132	Chrlice	1430/1
654132	Chrlice	1430/2
654132	Chrlice	1433/1

ČEPS, a. s., Elektrárenská 774/2, 101 52 Praha 10, tel.: +420 211 044 111, fax.: +420 211 044 568, IČ: 257 02 556, DIČ: CZ25702556
bankovní spojení: Komerční banka, Praha 1, č.ú. 19-3312670277/0100, www.ceps.cz
společnost je zapsána v obchodním rejstříku vedeném u Městského soudu v Praze, oddíl B, vložka 559

654132	Chrlice	1433/2
654132	Chrlice	1434/1
654132	Chrlice	1434/2
654132	Chrlice	1435/1
654132	Chrlice	1435/2
654132	Chrlice	1437/1
654132	Chrlice	1437/2
654132	Chrlice	1446/1
654132	Chrlice	1446/2
654132	Chrlice	2155/1
654132	Chrlice	2155/2
654132	Chrlice	2156/2
654132	Chrlice	2156/1
654132	Chrlice	1503/2
654132	Chrlice	1503/1
654132	Chrlice	1503/3
654132	Chrlice	1407/1
654132	Chrlice	1407/2
654132	Chrlice	1464/2
654132	Chrlice	1465/4
654132	Chrlice	1498/1
654132	Chrlice	9/13
654132	Chrlice	1506/1
654132	Chrlice	1506/2
654132	Chrlice	1506/3
654132	Chrlice	1506/4
654132	Chrlice	1506/5
654132	Chrlice	1506/6
654132	Chrlice	1506/7
654132	Chrlice	1506/8
654132	Chrlice	1506/9
654132	Chrlice	1506/10
654132	Chrlice	1506/11
654132	Chrlice	1506/12
654132	Chrlice	1506/13
654132	Chrlice	1506/14
654132	Chrlice	1506/15
654132	Chrlice	1506/16
654132	Chrlice	1506/17
654132	Chrlice	1506/18
654132	Chrlice	1506/19
654132	Chrlice	1498/4
654132	Chrlice	1498/5
654132	Chrlice	1498/6
612243	Holásky	2471
612243	Holásky	2472
612243	Holásky	2473
612243	Holásky	2474
612243	Holásky	2476
612243	Holásky	2478
612243	Holásky	2480

ČEPS, a. s., Elektrárenská 774/2, 101 52 Praha 10, tel.: +420 211 044 111, fax.: +420 211 044 568, IČ: 257 02 556, DIČ: CZ25702556
bankovní spojení: Komerční banka, Praha 1, č.ú. 19-3312670277/0100, www.ceps.cz
společnost je zapsána v obchodním rejstříku vedeném u Městského soudu v Praze, oddíl B, vložka 559

612243	Holásky	2482
612243	Holásky	2484
612243	Holásky	2485
612243	Holásky	2486
612243	Holásky	2487
612243	Holásky	2488
612243	Holásky	2489
612243	Holásky	2490
612243	Holásky	2491
612243	Holásky	2492
612243	Holásky	2493
612243	Holásky	2494
612243	Holásky	2495
612243	Holásky	2497
612243	Holásky	2547
612243	Holásky	2498/1
612243	Holásky	2498/2
612243	Holásky	2498/3
612243	Holásky	2498/4
612243	Holásky	2498/5
612243	Holásky	2499/1
612243	Holásky	2499/2
612243	Holásky	2499/3
612243	Holásky	2500/1
612243	Holásky	2500/2
612171	Tuřany	438
612171	Tuřany	460
612171	Tuřany	461
612171	Tuřany	462
612171	Tuřany	463/1
612171	Tuřany	463/2
612171	Tuřany	464
612171	Tuřany	465
612171	Tuřany	466
612171	Tuřany	467
612171	Tuřany	468
612171	Tuřany	469
612171	Tuřany	470
612171	Tuřany	471
612171	Tuřany	472
612171	Tuřany	473
612171	Tuřany	474
612171	Tuřany	475/1
612171	Tuřany	477
612171	Tuřany	478/1
612171	Tuřany	478/2
612171	Tuřany	479/1
612171	Tuřany	479/2
612171	Tuřany	480
612171	Tuřany	481
612171	Tuřany	482

ČEPS, a. s., Elektrárenská 774/2, 101 52 Praha 10, tel.: +420 211 044 111, fax.: +420 211 044 568, IČ: 257 02 556, DIČ: CZ25702556
bankovní spojení: Komerční banka, Praha 1, č.ú. 19-3312670277/0100, www.ceps.cz
společnost je zapsána v obchodním rejstříku vedeném u Městského soudu v Praze, oddíl B, vložka 559

612171	Tuřany	483
612171	Tuřany	484
612171	Tuřany	485
612171	Tuřany	486/1
612171	Tuřany	486/2
612171	Tuřany	487/2
612171	Tuřany	488/2
612171	Tuřany	489
612171	Tuřany	493
612171	Tuřany	494
612171	Tuřany	495
612171	Tuřany	496
612171	Tuřany	497
612171	Tuřany	498
612171	Tuřany	499
612171	Tuřany	500
612171	Tuřany	501
612171	Tuřany	502
612171	Tuřany	503
612171	Tuřany	504
612171	Tuřany	523
612171	Tuřany	1398/1
612171	Tuřany	1401
612171	Tuřany	1402/1
612171	Tuřany	1410
612171	Tuřany	1411
612171	Tuřany	1412
612171	Tuřany	1413
612171	Tuřany	1414
612171	Tuřany	1415
612171	Tuřany	1416
612171	Tuřany	1417
612171	Tuřany	1418
612171	Tuřany	1419
612171	Tuřany	1420
612171	Tuřany	1421
612171	Tuřany	1422
612171	Tuřany	1423
612171	Tuřany	1424
612171	Tuřany	1425
612171	Tuřany	1426
612171	Tuřany	1427
612171	Tuřany	1428
612171	Tuřany	1429
612171	Tuřany	1431
612171	Tuřany	1432
612171	Tuřany	1434
612171	Tuřany	1435
612171	Tuřany	1436
612171	Tuřany	1437/1
612171	Tuřany	1437/2

ČEPS, a. s., Elektrárenská 774/2, 101 52 Praha 10, tel.: +420 211 044 111, fax.: +420 211 044 568, IČ: 257 02 556, DIČ: CZ25702556
bankovní spojení: Komerční banka, Praha 1, č.ú. 19-3312670277/0100, www.ceps.cz
společnost je zapsána v obchodním rejstříku vedeném u Městského soudu v Praze, oddíl B, vložka 559

612171	Tuřany	1438/1
612171	Tuřany	1438/2
612171	Tuřany	1439/1
612171	Tuřany	1440
612171	Tuřany	1441
612171	Tuřany	1442
612171	Tuřany	1443
612171	Tuřany	1444
612171	Tuřany	1445
612171	Tuřany	1446
612171	Tuřany	1447
612171	Tuřany	1448
612171	Tuřany	1449
612171	Tuřany	1450
612171	Tuřany	1451
612171	Tuřany	1452
612171	Tuřany	1454
612171	Tuřany	1455
612171	Tuřany	1457/1
612171	Tuřany	1457/2
612171	Tuřany	1458
612171	Tuřany	1459
612171	Tuřany	1460
612171	Tuřany	1461
612171	Tuřany	1462
612171	Tuřany	1463/1
612171	Tuřany	1463/2
612171	Tuřany	1464
612171	Tuřany	1465
612171	Tuřany	1466
612171	Tuřany	1467
612171	Tuřany	1468
612171	Tuřany	1469
612171	Tuřany	1470
612171	Tuřany	1471
612171	Tuřany	1472
612171	Tuřany	1473
612171	Tuřany	1475
612171	Tuřany	1476
612171	Tuřany	1477
612171	Tuřany	1478
612171	Tuřany	1479
612171	Tuřany	1480
612171	Tuřany	1481
612171	Tuřany	1482
612171	Tuřany	1483
612171	Tuřany	1484
612171	Tuřany	1485
612171	Tuřany	1486
612171	Tuřany	1487
612171	Tuřany	1488

ČEPS, a. s., Elektrárenská 774/2, 101 52 Praha 10, tel.: +420 211 044 111, fax.: +420 211 044 568, IČ: 257 02 556, DIČ: CZ25702556
bankovní spojení: Komerční banka, Praha 1, č.ú. 19-3312670277/0100, www.ceps.cz
společnost je zapsána v obchodním rejstříku vedeném u Městského soudu v Praze, oddíl B, vložka 559

612171	Tuřany	1489
612171	Tuřany	1490
612171	Tuřany	1491
612171	Tuřany	1492
612171	Tuřany	1493
612171	Tuřany	1494
612171	Tuřany	1495
612171	Tuřany	1496
612171	Tuřany	1497
612171	Tuřany	1498
612171	Tuřany	1499
612171	Tuřany	1500
612171	Tuřany	1501
612171	Tuřany	1502
612171	Tuřany	1503
612171	Tuřany	1504
612171	Tuřany	1505
612171	Tuřany	1506
612171	Tuřany	1507
612171	Tuřany	1508
612171	Tuřany	1509
612171	Tuřany	1510
612171	Tuřany	1511
612171	Tuřany	1512
612171	Tuřany	1513
612171	Tuřany	1514
612171	Tuřany	1515
612171	Tuřany	1517
612171	Tuřany	1518
612171	Tuřany	1519
612171	Tuřany	1520/1
612171	Tuřany	1520/2
612171	Tuřany	1521
612171	Tuřany	1522
612171	Tuřany	1523
612171	Tuřany	1524
612171	Tuřany	1525
612171	Tuřany	1526
612171	Tuřany	1527
612171	Tuřany	1528/1
612171	Tuřany	1528/2
612171	Tuřany	1528/3
612171	Tuřany	1529/1
612171	Tuřany	1529/2
612171	Tuřany	1529/3
612171	Tuřany	1530
612171	Tuřany	1531/1
612171	Tuřany	1531/2
612171	Tuřany	1533
612171	Tuřany	1534
612171	Tuřany	1535

ČEPS, a. s., Elektrárenská 774/2, 101 52 Praha 10, tel.: +420 211 044 111, fax.: +420 211 044 568, IČ: 257 02 556, DIČ: CZ25702556
bankovní spojení: Komerční banka, Praha 1, č.ú. 19-3312670277/0100, www.ceps.cz
společnost je zapsána v obchodním rejstříku vedeném u Městského soudu v Praze, oddíl B, vložka 559

612171	Tuřany	1536
612171	Tuřany	1537
612171	Tuřany	1538
612171	Tuřany	1539
612171	Tuřany	1540
612171	Tuřany	1541
612171	Tuřany	1542
612171	Tuřany	1543
612171	Tuřany	1544
612171	Tuřany	1545
612171	Tuřany	1546
612171	Tuřany	1547
612171	Tuřany	1548
612171	Tuřany	1549
612171	Tuřany	1551
612171	Tuřany	1552
612171	Tuřany	1553
612171	Tuřany	1555
612171	Tuřany	1556
612171	Tuřany	1557
612171	Tuřany	1558
612171	Tuřany	1559
612171	Tuřany	1560
612171	Tuřany	1561
612171	Tuřany	1564
612171	Tuřany	1566
612171	Tuřany	1568
612171	Tuřany	1570
612171	Tuřany	1660/1
612171	Tuřany	1669
612171	Tuřany	1670
612171	Tuřany	1671
612171	Tuřany	1672
612171	Tuřany	1673
612171	Tuřany	1674
612171	Tuřany	1675
612171	Tuřany	1676
612171	Tuřany	1677
612171	Tuřany	1678
612171	Tuřany	1679
612171	Tuřany	1680
612171	Tuřany	1682
612171	Tuřany	1683
612171	Tuřany	1685
612171	Tuřany	1687/1
612171	Tuřany	1687/2
612171	Tuřany	1688
612171	Tuřany	1689
612171	Tuřany	1690
612171	Tuřany	1691/1
612171	Tuřany	1692

ČEPS, a. s., Elektrárenská 774/2, 101 52 Praha 10, tel.: +420 211 044 111, fax.: +420 211 044 568, IČ: 257 02 556, DIČ: CZ25702556
bankovní spojení: Komerční banka, Praha 1, č.ú. 19-3312670277/0100, www.ceps.cz
společnost je zapsána v obchodním rejstříku vedeném u Městského soudu v Praze, oddíl B, vložka 559

612171	Tuřany	1693
612171	Tuřany	1694
612171	Tuřany	1695
612171	Tuřany	1696
612171	Tuřany	1697
612171	Tuřany	1698
612171	Tuřany	1700
612171	Tuřany	1701
612171	Tuřany	1703
612171	Tuřany	1704
612171	Tuřany	1705
612171	Tuřany	4667
612171	Tuřany	4668
612171	Tuřany	4669
612171	Tuřany	4671
612171	Tuřany	4675
612171	Tuřany	4678
612171	Tuřany	4679
612171	Tuřany	4680
612171	Tuřany	4681
612171	Tuřany	4682
612171	Tuřany	4683
612171	Tuřany	4684
612171	Tuřany	4685
612171	Tuřany	4686
612171	Tuřany	4687
612171	Tuřany	4688
612171	Tuřany	4693
612171	Tuřany	4694
612171	Tuřany	4695
612171	Tuřany	4696
612171	Tuřany	4697
612171	Tuřany	4698
612171	Tuřany	4699
612171	Tuřany	4700
612171	Tuřany	4701
612171	Tuřany	4702
612171	Tuřany	4703
612171	Tuřany	4706
612171	Tuřany	4708
612171	Tuřany	4710
612171	Tuřany	4712
612171	Tuřany	4714
612171	Tuřany	4716
612171	Tuřany	4718
612171	Tuřany	4720
612171	Tuřany	4721
612171	Tuřany	4722
612171	Tuřany	4724
612171	Tuřany	4726
612171	Tuřany	4727

ČEPS, a. s., Elektrárenská 774/2, 101 52 Praha 10, tel.: +420 211 044 111, fax.: +420 211 044 568, IČ: 257 02 556, DIČ: CZ25702556
bankovní spojení: Komerční banka, Praha 1, č.ú. 19-3312670277/0100, www.ceps.cz
společnost je zapsána v obchodním rejstříku vedeném u Městského soudu v Praze, oddíl B, vložka 559

612171	Tuřany	4729
612171	Tuřany	4730
612171	Tuřany	4731
612171	Tuřany	4732
612171	Tuřany	4733
612171	Tuřany	4734
612171	Tuřany	4735
612171	Tuřany	4736
612171	Tuřany	4737
612171	Tuřany	4738
612171	Tuřany	4739
612171	Tuřany	4740
612171	Tuřany	4741
612171	Tuřany	4742
612171	Tuřany	4744
612171	Tuřany	4745
612171	Tuřany	4746
612171	Tuřany	4747
612171	Tuřany	4748/1
612171	Tuřany	4748/2
612171	Tuřany	4749
612171	Tuřany	4750/1
612171	Tuřany	4750/2
612171	Tuřany	4751
612171	Tuřany	4752
612171	Tuřany	4753
612171	Tuřany	4754/1
612171	Tuřany	4754/2
612171	Tuřany	4755
612171	Tuřany	4756
612171	Tuřany	4757
612171	Tuřany	4758
612171	Tuřany	4759
612171	Tuřany	4760
612171	Tuřany	4761/1
612171	Tuřany	4761/2
612171	Tuřany	4762
612171	Tuřany	4763
612171	Tuřany	4764
612171	Tuřany	4765
612171	Tuřany	4766
612171	Tuřany	1662/1
612171	Tuřany	4677/1
612171	Tuřany	1686/1
612171	Tuřany	1686/2
612171	Tuřany	4689/1
612171	Tuřany	4689/2
612171	Tuřany	4691/2
612171	Tuřany	4692/1
612171	Tuřany	4692/2
612171	Tuřany	4728/1

ČEPS, a. s., Elektrárenská 774/2, 101 52 Praha 10, tel.: +420 211 044 111, fax.: +420 211 044 568, IČ: 257 02 556, DIČ: CZ25702556
bankovní spojení: Komerční banka, Praha 1, č.ú. 19-3312670277/0100, www.ceps.cz
společnost je zapsána v obchodním rejstříku vedeném u Městského soudu v Praze, oddíl B, vložka 559

612171	Tuřany	4728/3
612171	Tuřany	4728/2
612171	Tuřany	1686/3
612171	Tuřany	1686/4
612171	Tuřany	1532/1
612171	Tuřany	1532/2
612171	Tuřany	4690/1
612171	Tuřany	4690/2
612171	Tuřany	4690/3
612171	Tuřany	4690/4
612171	Tuřany	4691/3
612171	Tuřany	4691/4
612171	Tuřany	4692/3
612171	Tuřany	4692/4
612171	Tuřany	1453/1
612171	Tuřany	1453/2
612171	Tuřany	1453/3
612171	Tuřany	1453/5
612171	Tuřany	486/5
612171	Tuřany	486/7
612171	Tuřany	4676/3
612171	Tuřany	1554/1
612171	Tuřany	1554/2
612171	Tuřany	1456/1
612171	Tuřany	1456/2
612171	Tuřany	1516/1
612171	Tuřany	1516/2
612171	Tuřany	475/3
612171	Tuřany	475/4
612171	Tuřany	1691/3
612171	Tuřany	1684/2
612171	Tuřany	1684/1

ČEPS, a. s., Elektrárenská 774/2, 101 52 Praha 10, tel.: +420 211 044 111, fax.: +420 211 044 568, IČ: 257 02 556, DIČ: CZ25702556
bankovní spojení: Komerční banka, Praha 1, č.ú. 19-3312670277/0100, www.ceps.cz
společnost je zapsána v obchodním rejstříku vedeném u Městského soudu v Praze, oddíl B, vložka 559

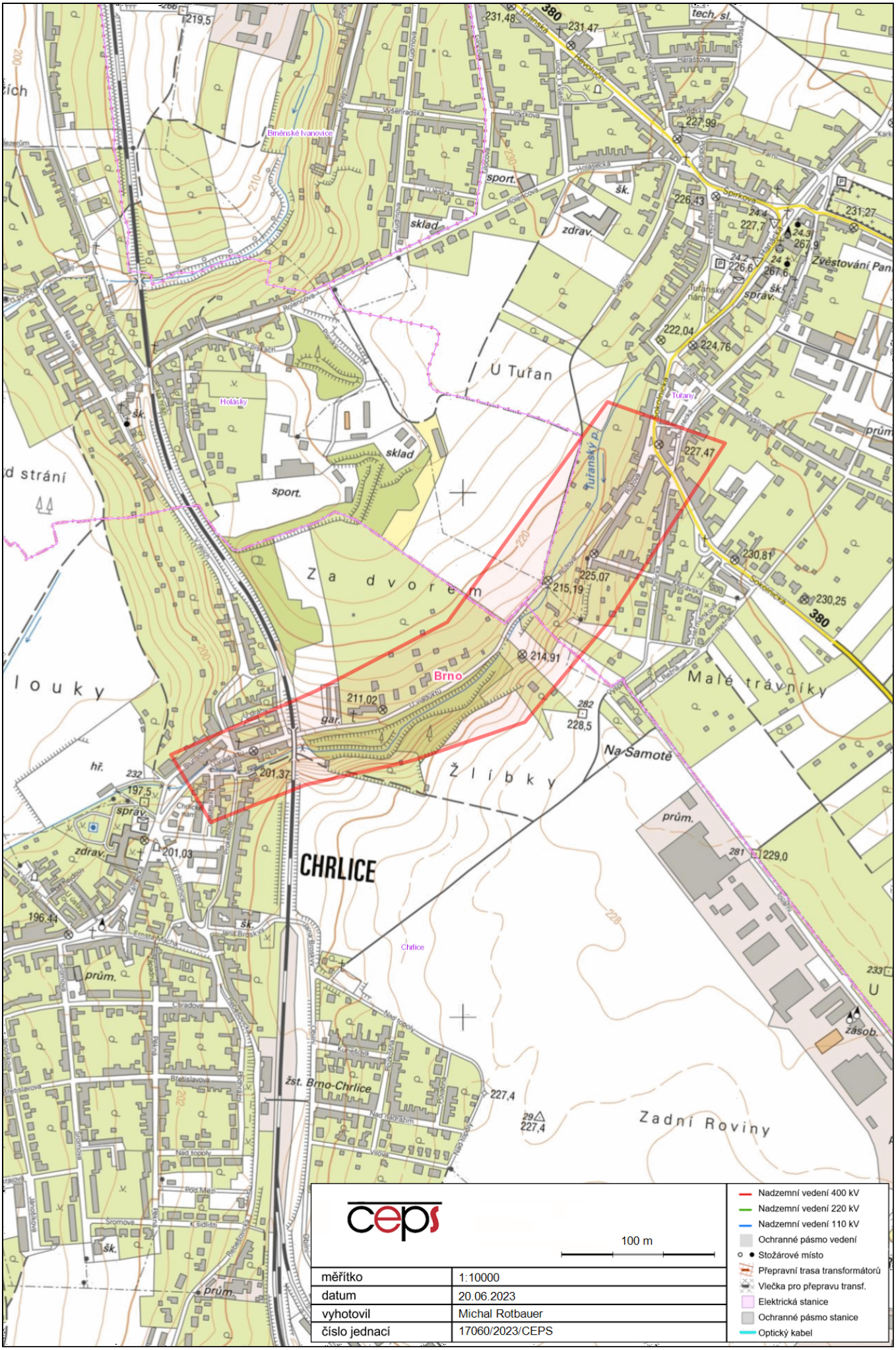

měřítko	1:10000
datum	20.06.2023
vyhotovil	Michal Rotbauer
číslo jednací	17060/2023/CEPS

PK OSSENDORF s.r.o.
Petra Laigotová
Tomešova č.p. 503/1
602 00 Staré Brno

(dále jen „**žadatel**“)

Číslo žádosti	**Naše značka**	**Vyřizuje / linka / e-mail**	**Místo odeslání / dne**
202317060	17060/2023/CEPS	Michal Rotbauer / +420381107239 / rotbauer@ceps.cz	Praha / 20. 6. 2023

Sdělení o poloze technické infrastruktury (přenosové soustavy) podle § 161 zákona č. 183/2006 Sb., stavební zákon

Název záměru: III/15282 Brno, ul. U Viaduktu *(dále jen „**Záměr**“)*

Vážený žadateli,

na základě Vaší žádosti o vydání sdělení podle § 161 zákona č. 183/2006 Sb., stavební zákon, Vám sdělujeme následující.

V území označeném Vaším polygonem (viz příloha č. 1 a 2 tohoto sdělení) se nenachází žádné zařízení přenosové soustavy, ani jeho ochranné pásmo.

Toto sdělení má platnost do 20. 06. 2025

S pozdravem

ČEPS, a.s.

ČEPS, a.s.
Elektrárenská 774/2
101 52 Praha 10
DIČ: CZ25702556

Vedeme elektřinu nejvyššího napětí

Přílohy:

1) Polygon zájmového území

2) Seznam parcel a katastrálních území dotčených polygonem zájmového území

Vedeme elektřinu nejvyššího napětí

ČESKÉ RADIOKOMUNIKACE

Správa a údržba silnic Jihomoravského kraje, příspěvková organizace kraje

Žerotínovo nám. 449/3

60200 Brno

Váš dopis značky / ze dne	Naše značka	Vyřizuje	Místo odeslání / dne
/ 20.06.2023	UPTS/OS/336658/2023	Simona Hulíková	Praha / 21.06.2023

Věc: Vyjádření k existenci podzemních sítí spol. České Radiokomunikace, a.s.

Účel: Existence sítí

Akce: III/15282 Brno, ul. U Viaduktu

K Vaší žádosti o vyjádření k existenci sítí Vám sdělujeme, že ve Vámi vyznačeném/řešeném území nedojde ke styku s žádným podzemním vedením/zařízením v naší správě.

S pozdravem

Za správnost:

České Radiokomunikace a.s.
Skokanská 2117/1
169 00 Praha 6
(53)

Simona Hulíková
Specialista ochrany sítě

Příloha: Daňový doklad

Platnost tohoto vyjádření je jeden rok od data vystavení, tj. do 21.06.2024 PIN: 1291

Úhradu částky za vyjádření proveďte na účet Českých Radiokomunikací, a.s. Číslo účtu Českých Radiokomunikací, a.s. vč. variabilního symbolu naleznete na přiloženém Zjednodušeném daňovém dokladu.

Žádost č. j. UPTS/OS/336658/2023

Zájmové území

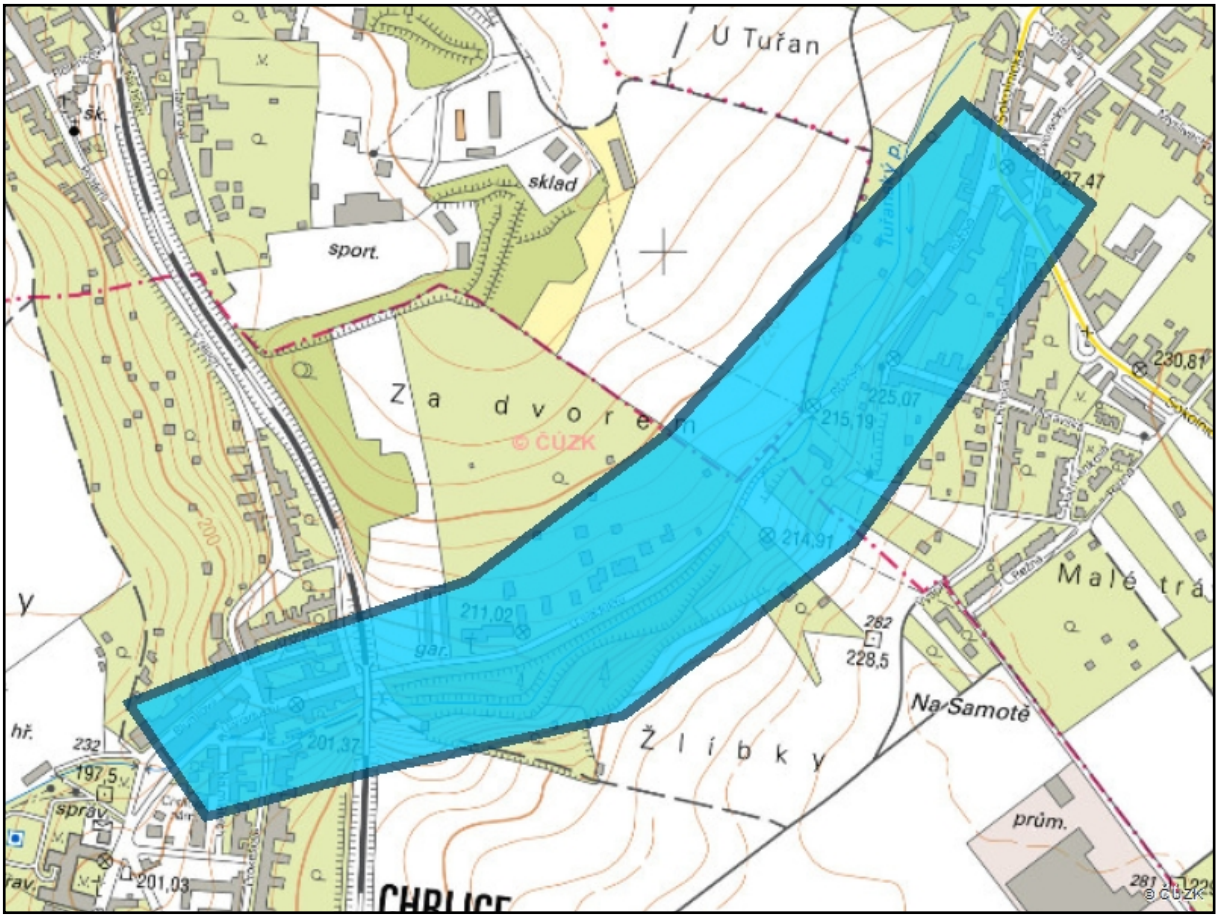

Poznámka: Upozorňujeme Vás, že toto stanovisko **NELZE** uplatnit pro umístění a provoz větrných elektráren.

Českomoravská telekomunikační s.r.o.

Vyjádření o existenci sítí elektronických komunikací

společnosti Českomoravská telekomunikační s. r. o.

vydané podle § 101 zákona 127/2005 Sb., o elektronických komunikacích a o změně některých souvisejících zákonů (zákon o elektronických komunikacích), ve znění pozdějších předpisů a § 161 zákona 183/2006 Sb., o územním plánování a stavebním řádu (stavební zákon) i dle dalších příslušných právních předpisů

číslo jednací	0000002357
číslo žádosti	0000004782
platnost vyjádření	končí dne 26. 6. 2024
důvod vydání vyjádření	Předprojektová příprava, prodej-koupě nemovitosti

žadatel	PK OSSENDORF s.r.o., IČO: 25564901, laigotova@pk-ossendorf.cz		
stavebník	Správa a údržba silnic Jihomoravského kraje, příspěvková organizace kraje, IČO: 7093258		
název akce	III/15282 Brno, ul. U Viaduktu		
zájmové území			
katastrální území	viz. příloha	**parcely**	viz. příloha

Žadatel shora označenou žádostí určil a vyznačil zájmové území, jakož i stanovil důvod pro vydání vyjádření o existenci sítí elektronických komunikací společnosti Českomoravská telekomunikační s. r. o. (dále jen vyjádření). Na základě určení a vyznačení zájmového území žadatelem a na základě stanovení důvodu pro vydání vyjádření vydává společnost Českomoravská telekomunikační s. r. o. (dále jen CEMOTEL) o síti elektronických komunikací následující vyjádření:

Nedojde ke střetu s podzemním vedením sítí elektronických komunikací (dále jen PVSEK) společnosti CEMOTEL

Pokud se v žadatelem určeném a vyznačeném zájmovém území vyskytuje nadzemní vedení sítí elektronických komunikací CEMOTEL (dále jen NVSEK), je součástí sítě elektronických komunikací (dále jen SEK) a požívá shodnou právní ochranu jako SEK. Pokud se na žadatelem určeném a vyznačeném zájmovém území vyskytují objekty, je žadatel srozuměn s tím, že v takových objektech se mohou nacházet vnitřní komunikační rozvody, které jsou součástí SEK a mají stejnou právní ochranu jako SEK. Žadatel je oprávněn kontaktovat pracovníka CEMOTEL pověřeného ochranou sítí tel.: 530 505 501, e-mail: npo@cemotel.cz (dále jen POS) v případě dotazů souvisejících s podmínkami ochrany SEK nebo pro dotazy k poloze SEK a její dokumentaci.

Českomoravská telekomunikační s. r. o. · č. p. 47 · 691 75 Borkovany
zapsaná v obchodním rejstříku vedeném Krajským soudem v Brně oddíl C, vložka 61049 · IČ 28319281 · DIČ CZ28319281
+420 530 505 505 · info@cemotel.cz · www.cemotel.cz

Vytvořeno systémem CRISP http://www.crisp.cz/

Podmínky ochrany SEK CEMOTEL

I. Obecná ustanovení

1. Stavebník, nebo jím pověřená třetí osoba, je povinen se při provádění jakýchkoliv činností, zejména stavebních nebo jiných prací, při odstraňování havárií a projektování staveb, řídit platnými právními předpisy, technickými a odbornými normami (včetně doporučených), správnou praxí v oboru stavebnictví a technologickými postupy a učinit veškerá opatření nezbytná k tomu, aby nedošlo k poškození nebo ohrožení SEK ve vlastnictví společnosti CEMOTEL a je výslovně srozuměn s tím, že SEK jsou součástí veřejné komunikační sítě, jsou zajišťovány ve veřejném zájmu a jsou chráněny právními předpisy. Ochranné pásmo podzemního komunikačního vedení činí 0,5 m po stranách krajního vedení.

2. Ochranné pásmo podzemního komunikačního vedení vzniká dnem nabytí právní moci rozhodnutí o umístění stavby, nebo právními účinky územního souhlasu s umístěním stavby, tzn. že i vedení označené „ve výstavbě" požívá stejnou právní ochranu,

3. Stavebník, nebo jím pověřená třetí osoba, je povinen obrátit se na POS v každé situaci, kdy hrozí poškození vedení SEK, případně kolize stavby se SEK.

4. Při projektování výstavby, rekonstrukce či přeložky vedení a zařízení silových elektrických sítí, elektrických trakcí vlaků a tramvají je stavebník, nebo jím pověřená třetí osoba, povinen před zahájením řízení na správním úřadě kontaktovat pracovníka POS ve věci posouzení nebezpečných a rušivých vlivů. Obdobně je stavebník nebo jím pověřený subjekt povinen postupovat při projektování výstavby, rekonstrukce či přeložky produktovodu s katodovou ochranou.

5. Stavebník, nebo jím pověřená třetí osoba, je povinen každé poškození i krádež SEK ihned, nejpozději však do 24 hodin od okamžiku zjištění takové skutečnosti, oznámit POS. Stavebník, nebo jím pověřená třetí osoba, je povinen oznámení učinit na poruchové službě společnosti CEMOTEL s telefonním číslem 530 503 503.

II. Součinnost stavebníka při činnostech v blízkosti SEK

1. Při jakékoliv činnosti v blízkosti vedení SEK je stavebník, nebo jím pověřená třetí osoba, povinen respektovat ochranné pásmo PVSEK a NVSEK tak, aby nedošlo k poškození nebo zamezení přístupu k SEK.

2. Ochranné pásmo PVSEK činí 0,5 m po stranách krajního vedení. Na trasách PVSEK do vzdálenosti 0,5 m od krajního vedení trasy nesmí stavebník, nebo jím pověřená třetí osoba, provádět žádné terénní úpravy. Nad trasami SEK musí nechat volný prostor.

3. Stavebník, nebo jím pověřená třetí osoba, není oprávněn na trase PVSEK (včetně ochranného pásma) jakkoliv měnit niveletu terénu, vysazovat trvalé porosty ani měnit rozsah a konstrukci zpevněných ploch (např . komunikací, parkovišť, vjezdů aj.).

4. Při přepravě vysokého nákladu nebo mechanizace pod trasou NVSEK je stavebník, nebo jím pověřená třetí osoba, povinen respektovat výšku vedení nad zemí, případně potřebnou změnu výšky vedení projednat s POS.

5. Stavebník, nebo jím pověřená třetí osoba, je povinen manipulační a skladové plochy zřizovat v takové vzdálenosti od NVSEK, aby činnosti na/v manipulačních a skladových plochách nemohly být vykonávány ve vzdálenost menší než 1m od NVSEK.

6. Stavebník, nebo jím pověřená třetí osoba, není oprávněn užívat, přemísťovat a odstraňovat technologické, ochranné a pomocné prvky SEK.

III. Práce v objektech a odstraňování objektů

1. Při provádění činností v objektu je stavebník, nebo jím pověřená třetí osoba, povinen v souladu s právními předpisy, technickými a odbornými normami (včetně doporučených), správnou praxí v oboru stavebnictví a technologickými postupy provést mimo jiné průzkum vnějších i vnitřních vedení SEK na omítce i pod ní.

Českomoravská telekomunikační s. r. o. · č. p. 47 · 691 75 Borkovany
zapsaná v obchodním rejstříku vedeném Krajským soudem v Brně oddíl C, vložka 61049 · IČ 28319281 · DIČ CZ28319281
+420 530 505 505 · info@cemotel.cz · www.cemotel.cz

Vyjádření je platné pouze pro zájmové území určené a vyznačené žadatelem, jakož i pro důvod vydání vyjádření stanovený žadatelem.

Vyjádření pozbývá platnosti:

- uplynutím vyznačené doby platnosti vyjádření
- změnou rozsahu zájmového území
- změnou důvodu vydání vyjádření uvedeného v žádosti

Bude-li žadatel na společnosti CEMOTEL požadovat, aby se jako účastník správního řízení, pro jehož účely bylo toto vyjádření vydáno, vzdala práva na odvolání proti rozhodnutí vydanému ve správním řízení, pro jehož účely bylo toto vyjádření vydáno, je oprávněn kontaktovat POS.

CEMOTEL prohlašuje, že žadateli byly pro jím určené a vyznačené zájmové území poskytnuty veškeré dostupné informace o SEK společnosti.

vyjádření vydala společnost CEMOTEL dne: 26. 6. 2023

- zákres zájmového uzemí
- sezenam dotčených katastrální území a parcel

Českomoravská telekomunikační s. r. o. · č. p. 47 · 691 75 Borkovany
zapsaná v obchodním rejstříku vedeném Krajským soudem v Brně oddíl C, vložka 61049 · IČ 28319281 · DIČ CZ28319281
+420 530 505 505 · info@cemotel.cz · www.cemotel.cz

Zákres zájmového uzemí

Příloha: zákres zájmového území

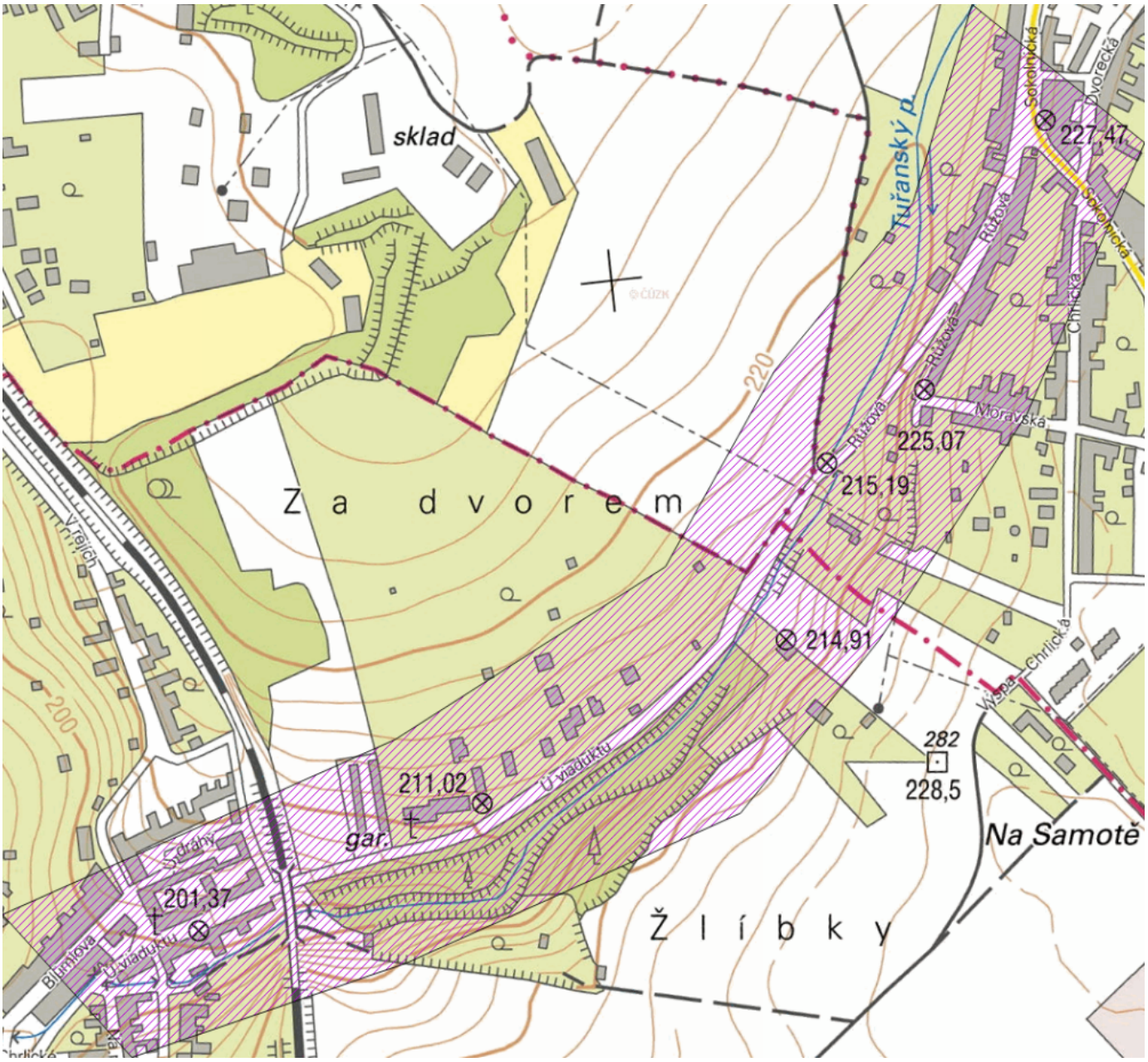

Legenda

- PVSEK
- PVSEK projekt/výstavba
- zájmová oblast

Českomoravská telekomunikační s. r. o. · č. p. 47 · 691 75 Borkovany
zapsaná v obchodním rejstříku vedeném Krajským soudem v Brně oddíl C, vložka 61049 · IČ 28319281 · DIČ CZ28319281
+420 530 505 505 · info@cemotel.cz · www.cemotel.cz

Dotčená katastrální území a parcely

Tuřany (612171)

1456/1, 1456/2, 475/3, 475/4, 469, 468, 4667, 4706, 4728/2, 4692/1, 1683, 1428, 1427, 4728/1, 474, 4677/1, 1484, 1440, 473, 1455, 1441, 1669, 4753, 4735, 1485, 4689/1, 1406/2, 1686/1, 1532/2, 1545, 1472, 1520/2, 4692/2, 4728/3, 4689/2, 4691/2, 4692/3, 4692/4, 4691/3, 4691/4, 4690/1, 4690/2, 4690/3, 4690/4, 497, 488/2, 4744, 1682, 1684, 486/1, 1532/1, 4722, 4679, 4683, 4687, 4695, 4699, 4703, 4724, 4730, 1398/1, 1402/2, 1415, 1419, 1423, 1432, 1436, 1437/1, 1438/1, 1442, 1443, 1446, 1448, 1451, 1452, 1457/1, 1457/2, 1460, 1461, 1463/2, 1464, 1467, 1468, 1471, 1473, 1476, 1477, 1480, 1481, 1555, 4736, 4741, 4746, 4750/1, 1673, 1677, 1685, 1689, 1698, 1703, 4668, 1686/4, 4671, 1438/2, 1401, 1402/1, 1406/1, 1408, 1409, 1410, 1411, 1412, 1413, 1414, 1417, 1421, 1425, 1426, 1429, 1431, 1434, 1435, 1437/2, 1439/1, 1444, 1445, 1449, 1450, 1454, 1458, 1459, 1462, 1463/1, 1465, 1466, 1469, 1470, 1475, 1478, 1479, 1482, 1504, 4694, 1488, 1492, 1496, 1500, 1508, 1512, 1520/1, 1528/1, 1529/2, 1533, 1537, 1541, 1546, 4678, 4682, 4686, 4698, 4702, 4708, 4714, 4718, 1486, 1490, 1494, 1498, 1502, 1506, 1510, 1514, 1518, 1526, 1528/3, 1530, 1535, 1539, 1543, 1548, 1549, 1559, 4729, 4733, 4740, 4745, 4747, 4748/1, 4749, 4751, 4752, 4754/1, 1416, 1420, 1424, 1418, 1422, 1487, 1491, 1495, 1499, 1503, 1507, 1511, 1515, 1519, 1527, 1529/1, 1531/1, 1536, 1540, 1544, 1696, 1672, 1676, 1680, 1688, 1697, 1551, 1553, 4680, 4681, 4684, 4685, 4688, 4693, 4696, 4697, 4700, 4701, 4710, 4716, 4720, 4721, 4726, 4727, 4731, 4732, 4738, 4739, 4742, 1561, 4761/1, 1528/2, 1529/3, 1483, 1489, 1493, 1497, 1501, 1505, 1509, 1513, 1517, 1525, 1534, 1538, 1542, 1547, 1671, 1674, 1675, 1678, 1679, 1687/1, 1687/2, 1690, 1691/1, 1693, 1700, 1701, 1704, 1705, 466, 472, 477, 479/2, 495, 500, 504, 4734, 523, 470, 471, 478/2, 479/1, 481, 482, 486/2, 489, 493, 498, 499, 502, 503, 475/1, 478/1, 480, 487/2, 496, 501, 1695, 1694, 1531/2, 4669, 4737, 1552, 1686/3, 4712, 1447, 1686/2, 494, 4675, 486/5, 486/7, 1516/1, 1516/2, 1453/1, 1453/2, 1453/3, 1453/5, 1554/1, 4676/3

Holásky (612171)

2498/1, 2498/2, 2500/1, 2500/2, 2498/3, 2498/4, 2498/5, 2499/1, 2499/2, 2499/3, 2490, 2491, 2495, 2489, 2494, 2547, 2471, 2488, 2492, 2493, 2487

Chrlice (612171)

1468/10, 1407/1, 1407/2, 1381/1, 1505/2, 1134, 1401, 1188, 1190, 1489, 1475/1, 1476/3, 1577/6, 1571/1, 1183, 1175, 1430, 1466/1, 1130, 1131, 1122, 38, 42, 1119, 1371, 1417, 1502, 1577/5, 1171, 1174/1, 1139, 1135, 1126, 1439, 35, 1466/3, 1133, 1170, 1138, 1168, 1125, 1129/1, 1437, 1507/1, 1375, 1441, 1449, 1470, 1472, 1378, 1385, 1421, 1422/14, 1422/11, 1465/1, 1129/2, 1129/3, 1132, 1121, 1079/1, 40, 1369/1, 1116, 1531/5, 1185, 1187, 1373, 1491, 1422/4, 1426, 1422/10, 1503, 1512/3, 1857/1, 1204, 1205, 1498, 1500, 1504, 1514, 4205/1, 1469, 1481, 1448, 1434, 1380, 1172, 1174/2, 1140, 1136, 1516, 1440, 1507/3, 1533, 1548, 1549, 1462, 1463, 1202, 1209, 1211, 1246, 1158, 1169, 1173, 1143, 1435, 1137, 1128, 1508, 1507/2, 36, 41, 1118, 1569/1, 1393, 1397, 1398, 1399, 1400, 39, 1532/1, 1534, 1535, 1536, 1537, 1540, 1198, 1206, 1210, 1247, 1155, 2159/1, 1505/1, 1530/1, 1186, 1450, 1467/6, 1191, 1490, 1493, 1494/1, 1199, 1200, 1207, 1208, 1213, 1146, 1156, 1157, 1588/4, 1588/1, 1561, 1379, 1575/2, 23, 1203, 1184, 1159, 1161, 1162, 1166, 1167, 1382, 2156, 1477/1, 1419, 1422/5, 1423/7, 1465/3, 1372, 1201, 1163, 1160, 1164, 1165, 1484, 1442, 1452, 1433, 1467/3, 1473, 1478, 1479, 2155, 30, 29, 1596, 1482, 1485, 1476/1, 1422/2, 1424, 1597, 1483/1, 1486, 2126, 2157/2, 31, 33, 1588/8, 2133, 1396, 1515, 1464, 1446, 1423/14, 2141/8, 1120/2, 1445/1, 2158/2, 1468/3, 1468/5, 1468/2, 1390, 1216/1, 1215, 1416/1, 2141/7, 1423/17, 1499/2, 1120/1, 1447/1, 2159/2, 1422/1, 1416/2, 1217, 1575/3, 1595/1, 1592/4, 1588/6, 1588/2, 1447/2, 1594, 1499/1, 1588/11, 1194, 1415, 1583, 1438/1, 1468/1, 1512/2, 1577/1, 1566, 1569/2, 1584/1, 1423/16, 1461/1, 2141/9, 4209, 1575/1, 4210, 1570, 1572, 1575/6, 1499/3, 1445/2, 1444/1, 2157/1, 1438/2, 1444/2, 2159/3, 1423/13, 1461/2, 1192, 1423/18, 1436/2, 1431/1, 1588/5, 1432/1, 1431/2, 1577/3, 1589, 1429/1, 1443, 1575/7, 1560/3, 4208, 1436/1, 1432/2, 1565/2, 1564/2, 1124, 1575/5, 4206, 1423/9, 2127/1, 2127/2, 2127/6, 2127/8, 2127/9, 1509/5, 1509/1, 1509/3, 1509/4, 1423/20, 1423/21, 1423/1, 1427, 1423/12, 1588/7, 1474/2, 1425/2, 1429/2, 1577/2, 1582, 1576/3, 1577/4, 1212/1, 1588/10, 1423/15, 1425/1, 1189, 1555/1, 1555/3, 1123, 1575/8, 4204, 1595/2, 2158/1, 1588/3, 1474/1, 1531/7, 1592/8, 1495/1, 1495/2, 1576/1, 1576/2, 1590/1, 4207, 1483/2, 1487, 1413, 1414, 1423/2, 34, 1588/9, 24, 1506, 32, 22, 37, 1587/6, 1422/8, 1587/1, 1422/6, 1422/7, 1593, 1586, 1422/3,

1422/9, 1141, 1551, 1552/4, 1154/1, 1142, 1405, 1411, 1176, 1588/12, 9/2, 1177, 1552/1, 1584/2, 1584/4, 1587/3, 1587/4, 1587/5, 1512/1, 1147, 1554, 1402, 1403, 1406, 1408, 1409, 1412, 1144, 1590/2, 1560/2, 1592/7, 1451, 1404, 1410, 1145, 1560/1, 1148, 1152, 1552/5, 1587/2, 25, 27, 28, 1480, 1197, 1428, 1150, 1151, 1153, 1154/2, 1195/2, 1195/1, 1195/3, 1193/1, 1193/2, 1501/1, 1501/2, 1501/3, 2125/1, 1127/1, 1127/2, 1129/4, 1488/1, 1488/2, 1492/2, 1492/1, 1496/1, 1496/2, 1496/3, 1471/1, 1511/1, 1511/2, 1512/4, 1552/6, 1552/7, 1587/8, 1587/9, 1587/10, 21/1, 1214/1, 1497/1, 1496/4, 1496/5, 1553/1, 1553/4, 1585/1, 1585/2, 1585/3, 1585/4, 1585/5, 1585/6, 9/12

EG.D, a.s., Lidická 1873/36, Černá Pole, 602 00 Brno

PK OSSENDORF s.r.o.
Petra Laigotová
Tomešova 503//1
60200 Brno

EG.D, a.s.
Poskytování informací k sítím
Plynárenská 5
602 00 Brno
www.egd.cz

Bronislava Kousalíková
T +420-705623768
bronislava.kousalikova@egd.cz

Naše značka
B6941-26253379

Brno 20.06.2023

Vyjádření o existenci zařízení distribuční soustavy (elektrická síť) ve vlastnictví EG.D, a.s. a podmínkách práce v jeho blízkosti

Investor stavby:	Správa a údržba silnic Jihomoravského kraje, příspěvková organizace kraje
Název stavby:	III/15282 Brno, ul. U Viaduktu
Místo stavby:	KÚ Tuřany (612171), Chrlice (654132), Holásky (612243), žadatelem vyznačené zájmové území

Toto vyjádření slouží pro informaci o stávajícím elektrickém zařízení distribuční soustavy, vlastněném a provozovaném společností EG.D, a.s., a **není** vyjádřením pro územní a stavební řízení.

V zájmovém území výše uvedené stavby se nachází:
Podzemní vedení VN
Nadzemní vedení VN
Distribuční trafostanice VN/NN
Podzemní vedení NN
Nadzemní vedení NN
Podzemní sdělovací vedení

Ke stavbě a činnosti v ochranných pásmech zařízení distribuční soustavy je investor povinen zajistit si písemný souhlas ve smyslu § 46 odst. 11 zákona č. 458/2000 Sb., o podmínkách podnikání a výkonu státní správy v energetických odvětvích, v platném znění.

Souhlas se stavbou a činností v ochranném pásmu zařízení distribuční soustavy uděluje EG.D, a.s. (dále jen EGD). S podáním žádosti o souhlas, prosím, předložte projektovou dokumentaci stavby s podrobným zákresem a okótováním umístění stavby v ochranném pásmu. Žádost můžete podat elektronicky na **www.egd.cz - Souhlas s činností a stavbou v ochranném pásmu.**
Kontakty na správce zařízení jsou uvedeny v závěru tohoto vyjádření.

Číslo žádosti: 26253379

Sídlo společnosti:
Lidická 1873/36
Černá Pole
602 00 Brno
Společnost je zapsána
v Obchodním rejstříku
vedeném Krajským soudem
v Brně, v oddílu B, vložce 8477
IČ: 280 85 400
DIČ: CZ28085400

Dovolte, abychom Vás upozornili, že při provádění zemních nebo jiných prací, které mohou ohrozit předmětné distribuční a sdělovací zařízení, jste povinni dle zákona č. 309/2006 Sb. a nařízení vlády č. 591/2006 Sb. učinit veškerá opatření, aby nedošlo ke škodám na výše uvedeném zařízení, na majetku nebo na zdraví osob elektrickým proudem, zejména tím, že zajistíte:

1. Objednání přesného vytyčení distribuční sítě (trasy kabelu) v terénu, a to nejméně 14 dnů před zahájením prací v blízkosti podzemního kabelového vedení. V případě, že nebude možné trasu kabelu bezpečně určit pomocí vytyčovacího zařízení, je investor zemních prací povinen pro jednoznačné stanovení jeho polohy provést na určených místech a v nezbytném rozsahu ruční odkrytí kabelu podle pokynů zaměstnanců EGD.
   Vytyčení kabelů VN, NN zajistí Ivana Peclová Zelinková, tel.: 54514-1244, mail: ivana.zelinkova@egd.cz
   Vytyčení sdělovacího vedení zajistí Lukáš Toman, tel.: 54514-2930, mail: lukas.toman@eon.cz
2. Provádění zemních prací v ochranném pásmu kabelového vedení výhradně klasickým ručním nářadím bez použití jakýchkoli mechanismů s nejvyšší opatrností, nebude-li provozovatelem zařízení stanoveno jinak.
3. Výkopové práce v blízkosti nadzemního vedení budou prováděny tak, aby nedošlo k narušení stability podpěrných bodů a uzemňovací soustavy nebo nebyl jinak ohrožen provoz zařízení a bezpečnost osob. Zároveň požadujeme dodržovat platná ustanovení norem ČSN EN 50 110-1 a PNE 33 3302, zvláště pak minimální dovolené vzdálenosti od vedení:

Minimální dovolené vzdálenosti	Holé vodiče	Izolované vodiče
Nad budovami		
Nad neschůdnými částmi (sklon vetší než 15°), vzdorující ohni	0,5 m	0,3 m
Nad schůdnými částmi (sklon menší nebo roven 15°), vzdorující ohni	4 m	3 m
Na budovách		
K budovám a jejich částem nebo vybavením	0,2 m	0,1 m
Kolem zedních oken		
Před oknem (pouze stávající vedení)	2 m	1 m
Nad oknem	0,2 m	0,1 m

Číslo žádosti: 26253379

Vedle okna	0,5 m	0,5 m
Pod oknem	1 m	1 m
Kolem střešních oken		
Před oknem	3 m	2 m
Nad oknem	1 m	1 m
Vedle okna	1 m	1 m
Pod oknem	1 m	1 m

4. Při provádění stavebních prací nesmí dojít k poškození a znepřístupnění zařízení distribuční soustavy.
5. Ohlášení jakéhokoliv poškození distribučního a sdělovacího zařízení na telefonním čísle Nonstop linky EGD **800 22 55 77**.

Kontakty správců zařízení:
VN+NN:
Regionální správa, René Mikulinec, tel.: 54514-1765, mail: rene.mikulinec@egd.cz

Vyjádření má platnost do 20.06.2025.

Upozorňujeme Vás na možnou polohovou odchylku vedení v přiložené situaci s informativním zákresem sítí.

Do přiložené a námi orazítkované situace jsme informativně zakreslili:
- červeně plně podzemní vedení VN
- červeně čárkovaně nadzemní vedení VN
- zeleně plně podzemní vedení NN
- zeleně čárkovaně nadzemní vedení NN
- světle modře plně zemní optický kabel (HDPE trubka)
- hnědě plně zemní metalický kabel sdělovacího vedení
- polygon s černým obrysem podzemní chránička
- fialově plně zrušené podzemní vedení

Při vytyčení trasy zařízení i ke kontrole před záhozem a ke všem dalším, souvisejícím jednáním předložte, prosím, toto vyjádření.

S přátelským pozdravem

EG.D, a.s.

001

EG.D, a.s.
Lidická 1873/36, Černá Pole, 602 00 Brno

Číslo žádosti: 26253379

Informativní zákres sítí **elektro** k žádosti 26253379

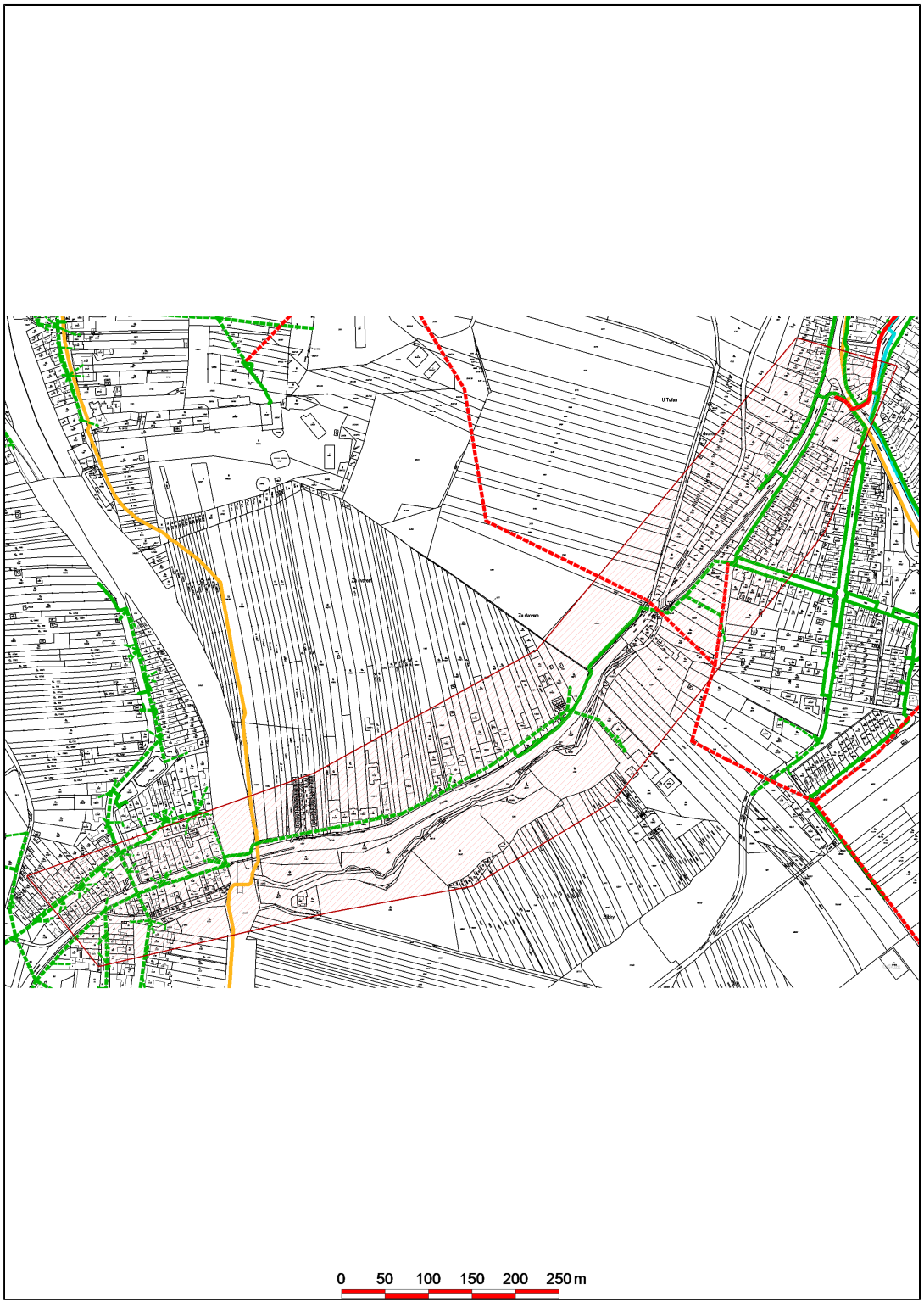

Datum 20.06.2023

001

EG.D, a.s.
Lidická 1873/36, Černá Pole, 602 00 Brno

Informace o minimálních vzdálenostech a ochranných pásmech zařízení

Minimální vzdálenosti platné pro nadzemní vedení NN dle PNE 333302 (výběr)
Výška nad volným terénem: holé vodiče min. 6 m, izolované min. 5,5 m
Výška nad pozemními komunikacemi - silnice: holé vodiče min. 6 m, izolované min. 5,5 m; chodníky, cyklostezky: holé vodiče min. 5 m, izolované min. 4 m
Výška nad neschůdnou částí objektu: holé vodiče min. 0,5 m, izolované min. 0,3 m
Vzdálenost od okapů: holé vodiče min. 0,2 m, izolované min. 0,1 m
Výška nad schůdnými částmi objektu: holé vodiče min. 4 m, izolované min. 3 m
Vodorovná vzdálenost od schůdných částí objektu: holé vodiče min. 2 m, izolované min. 1 m
Minimální vzdálenosti holých vodičů od oken: nad – 1 m, vedle – 1 m, pod – 1 m, před – 2 m.
Minimální vzdálenosti holých vodičů od střešních oken: holé vodiče min. 3 m, izolované min. 2 m

Minimální vzdálenosti platné pro nadzemní vedení VN 22kV dle ČSN EN 50423-1, PNE 333301 (výběr)
Výška nad volným terénem: holé a izolované vodiče min. 6 m, slaněné min. 5,6 m
Výška nad pozemními komunikacemi – dálnice: min. 7 m; silnice: holé a izolované vodiče min. 6 m, slaněné min. 5,6 m; chodníky, cyklostezky: holé vodiče min. 6 m, izolované min. 5,6 m, slaněné min. 5 m
Ostatní vzdálenosti jsou uvedeny v PNE 333301.

Minimální vzdálenosti platné pro nadzemní vedení VVN 110 kV dle ČSN EN 50341-1, PNE 333300
Výška nad volným terénem a zemědělskými plochami: holé vodiče min. 6 m.
Výška nad účelovými komunikacemi: holé vodiče min. 6 m,
Výška nad silnicí: min. 7 m.

Ochranná pásma dle zákona č. 458/2000 Sb., § 46

1. Nadzemní vedení VN, VVN – je definováno jako souvislý prostor vymezený svislými rovinami vedenými po obou stranách vedení ve vodorovné vzdálenosti, měřené kolmo na vedení, která činí od krajního vodiče vedení na obě jeho strany:
pro zařízení zrealizovaná do 31.12.1994
- u venkovního vedení s napětím nad 1 kV do 35 kV včetně - **10 m**
- u venkovního vedení s napětím nad 35 kV do 110 kV včetně -**15 m**

pro zařízení zrealizovaná od 1.1.1995
- u vedení s napětím nad 1 kV do 35 kV včetně pro vodiče bez izolace - **7 m**, pro vodiče s izolací základní - **2 m**, pro závěsná kabelová vedení - **1 m**
- u venkovního vedení s napětím nad 35 kV do 110 kV včetně - **12 m**

2. kabelová vedení všech druhů napětí do 110 kV (včetně ovládacích, signálních, sdělovacích ve správě ECR) činí OP od krajního kabelu na každou stranu **1m**

3. Elektrická stanice – je vymezeno svislými rovinami vedenými ve vodorovné vzdálenosti
pro zařízení zrealizovaná do 31.12.1994
- u el.stanic s převodem napětí z úrovně nad 1 kV a menší než 52 kV na úroveň NN - **10 m**
- u el. stanic s napětím větším než 52 kV **30 m** kolmo na oplocenou nebo obezděnou hranici objektu stanice

pro zařízení zrealizovaná od 1.1.1995
- u venkovní stožárové el.stanice s převodem napětí z úrovně nad 1 kV a menší než 52 kV na úroveň NN - **7 m**
- u kompaktních a zděných el. stanic s převodem napětí z úrovně nad 1 kV a menší než 52 kV na úroveň NN – **2 m** a u vestavěných el. stanic – **1 m** od obestavění
- u venkovních elektrických stanic a dále stanic s napětím větším než 52 kV v budovách **20 m** od oplocení nebo od vnějšího líce obvodového zdiva

Další podmínky pro provádění činností a prací v OP kabelů jsou stanoveny ve vyjádření vystaveném EG.D, a.s., případně při vytýčení.

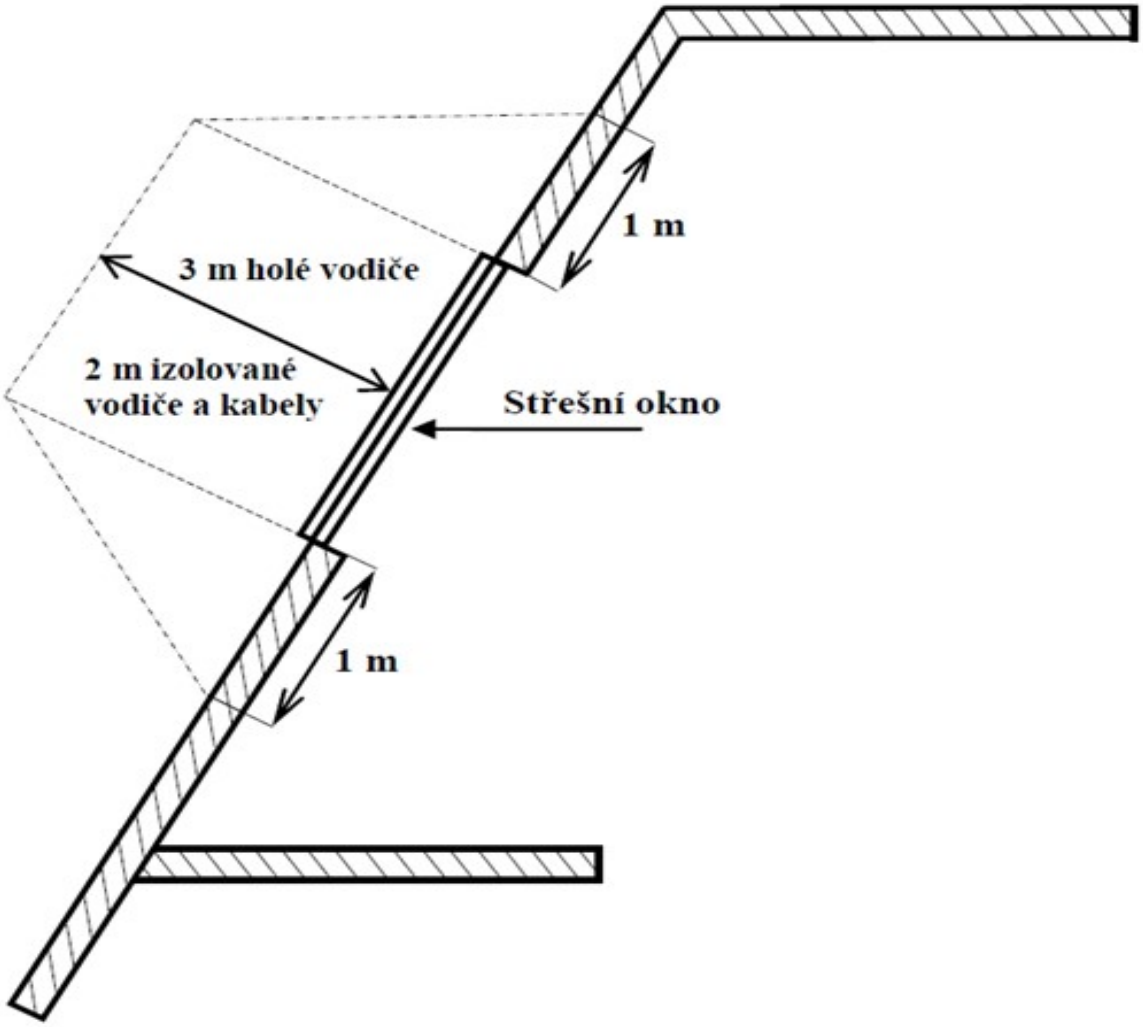
1 m
3 m holé vodiče
2 m izolované
vodiče a kabely
Střešní okno
1 m

EZAMONT Servis a.s.®

Brno 23.6.2023

PK OSSENDORF
Tomešova 503/1
Brno 60200

e-mail: laigotova@pk-ossendorf.cz
IČO: 25564901

Vyřizuje: Ivana Tejkalová
Tel.: 606 789 768
E-mail: info@ezamont.cz

Věc: III/15282 Brno, ul. U viaduktu-PDPS,SP,IČ,AD

K Vašemu požadavku o vyjádření k existenci sítí ze dne 10.1.2023 k záměru „**III/15282 Brno, ul. U viaduktu-PDPS,SP,IČ,AD**" Vám sdělujeme, že v dotčené lokalitě se Vaše stavba nedotýká žádných našich zájmů.

Stavba se nedotkne žádných našich stávajících sítí ani investičních akcí, které připravujeme do 31.12.2024.

S pozdravem
Ivana Tejkalová

EZAMONT Servis a.s.
Obřanská 101a, 614 00 Brno
DIČ: CZ29221587
Tel.: 545 422 844

EZAMONT Servis a.s., IČ: 29221587, DIČ: CZ29221587
Krajský soud v Brně, oddíl B, vložka 6111
Sídlo: Obřanská 915/101a, 614 00 Brno-Maloměřice
tel.: +420 545 422 844, fax: +420 545 422 842
e-mail: ezamont@ezamont.cz
bank. spojení: KB a.s., č.ú. 19-9091740207/0100

naše značka
5002845251

vyřizuje
Jana Ščudlová

datum
21.06.2023

PK OSSENDORF s.r.o.
Tomešova 503/1
60200 Brno

Věc:
III/15282 Brno, ul. U Viaduktu

K.ú. - p.č.: Chrlice , Tuřany , Holásky

Stavebník: Správa a údržba silnic Jihomoravského kraje, příspěvková organizace kraje , Žerotínovo náměstí 449/3 , 60200 Brn

Účel stanoviska: Informace o poloze a průběhu plynárenského zařízení

GasNet, s.r.o., jako provozovatel distribuční soustavy (PDS) a technické infrastruktury, zastoupený GasNet Služby, s.r.o., vydává toto stanovisko:

TOTO STANOVISKO SLOUŽÍ POUZE JAKO SDĚLENÍ O POLOZE A PRŮBĚHU PLYNÁRENSKÝCH ZAŘÍZENÍ A PLYNOVODNÍCH PŘÍPOJEK (dále jen PZ) V ZÁJMOVÉM ÚZEMÍ VYZNAČENÉM V PŘÍLOZE.

STANOVISKO BYLO VYGENEROVÁNO NA ZÁKLADĚ VAŠÍ ŽÁDOSTI AUTOMATICKY.

V zájmovém území vyznačeném v příloze tohoto stanoviska, nebo jeho blízkosti se NACHÁZÍ PROVOZOVANÁ PZ ve vlastnictví nebo správě GasNet s.r.o. - viz příloha s informativní polohou PZ a informací v legendě.

Upozorňujeme, že v zájmovém území vyznačeném v příloze tohoto stanoviska se mohou nacházet PZ, která jsou ve fázi výstavby a doposud nebyla předána GasNet s.r.o. k provozování. Taktéž se v zájmovém území mohou nacházet PZ jiných vlastníků či správců, případně i dlouhodobě nefunkční/neprovozovaná PZ bez dostupných informací o jejich poloze a vlastnictví. Tato PZ NEJSOU v příloze vyznačena a NEJSOU předmětem tohoto stanoviska.

TOTO STANOVISKO NELZE POUŽÍT PRO:

- pro zahájení stavební činnosti v ochranném a bezpečnostním pásmu PZ včetně objednání vytýčení za tímto účelem
- jednání s orgány státní správy ve věcech územního plánování a stavebního řádu dle zákona č. 183/2006 Sb. v platném znění ve věci územního řízení, řízení o územním souhlasu, veřejnoprávní smlouvy pro umístění stavby, zjednodušeného územní řízení, ohlášení, stavebního řízení, společné územního a stavebního řízení, vodoprávního rozhodnutí, veřejnoprávní smlouvy o provedení stavby nebo oznámení stavebního záměru s certifikátem autorizovaného inspektora.

TOTO STANOVISKO LZE POUŽÍT POUZE PRO:

- objednání vytýčení polohy PZ za účelem zpracování projektové dokumentace stavby
Vytyčení provede příslušná provozní oblast ZDARMA.
Formulář a kontakt naleznete na https://www.gasnet.cz/cs/ds-vytyceni-pz/.

Při podání žádosti uvede žadatel naši značku (číslo jednací) uvedenou v úvodu tohoto stanoviska. O provedeném vytyčení trasy bude sepsán protokol.

POKUD HODLÁTE POUŽÍT POSKYTNUTÉ INFORMACE PRO ZPRACOVÁNÍ PROJEKTOVÉ DOKUMENTACE (dále jen PD) ZA ÚČELEM ZÍSKÁNÍ SOUHLASU SE STAVEBNÍ ČINNOSTÍ V OCHRANNÉM A BEZPEČNOSTNÍM PÁSMU PZ, SDĚLUJEME VÁM TYTO DALŠÍ INFORMACE:

1) O poskytnutí polohy stávajících PZ ve správě GasNet, s.r.o. v digitální podobě (dgn,dwg) lze požádat prostřednictvím služby Vektorová data, která je dostupná na https://dpo.gasnet.cz/zadost-o-vektorova-data. Tato služba je určena odborné veřejnosti (projekční firmy) a obcím a krajům (oblast územního plánování).

2) PD, ve které budou zakreslena PZ dle poskytnutých mapových nebo elektronických podkladů, požadujeme předložit k odsouhlasení podáním žádosti na portálu Distribuce plynu online https://dpo.gasnet.cz/zadost-o-stanovisko. Tato povinnost je dána ustanovením zákona č. 458/2000 Sb., §68 a §69.

3) PD bude vypracována ve smyslu stavebního zákona č. 183/2006 Sb. ve znění pozdějších předpisů.

4) Pokud v poskytnutých mapových podkladech naleznete informaci o PLÁNOVANÉ STAVBĚ PŘED REALIZACÍ, jedná se o situaci, kdy v zájmovém území nebo v jeho blízkosti se připravuje plynárenská stavba (rekonstrukce, nová výstavba, přeložka). V případě, že se bude jednat o připravovanou investici GasNet s.r.o., požadujeme Vaši stavbu koordinovat s naším záměrem.

5) Pokud v poskytnutých mapových podkladech naleznete informaci o PROVEDENÉ VÝSTAVBĚ, KTERÁ NENÍ UVEDENA DO PROVOZU, jedná se o situaci, kdy v zájmovém území nebo v jeho blízkosti je vybudováno PZ, které bude v blízké době uvedeno do provozu. Na tato PZ se vztahují ochranná, případně bezpečnostní pásma dle zákona č. 458/2000 Sb. ve znění pozdějších předpisů. Informace o možnosti poskytnutí digitálních dat (dgn,dwg) a podmínky výdeje získáte na adrese: http://www.gasnet.cz/cs/zadost-o-vektorova-data/.

6) Pokud Vaše zájmové území protíná PÁSMO VLIVU ANODOVÉHO UZEMNĚNÍ STANICE KATODICKÉ OCHRANY (SKAO), je třeba individuálního posouzení v závislosti na připravované stavbě. Je nutné podat novou žádost na https://dpo.gasnet.cz/zadost-o-stanovisko s důvodem žádosti Předprojektová příprava. K žádosti připojte podrobné informace o záměru stavby a její konstrukci. Obdržíte stanovisko, kde budou sděleny podrobné podmínky pro umístění stavby v blízkosti tohoto řízení.

7) Pokud v poskytnutých mapových podkladech naleznete informaci o NEPLYNOVODNÍM ZAŘÍZENÍ (PLOCHA), jedná se o území, kde se nachází PROVOZOVANÁ PLNÍCÍ STANICE LNG STANICE nebo je zde CHRÁNĚNÝ PROSTOR PRO VÝSTAVBU LNG stanice. V tomto prostoru je nutné respektovat vzdálenost 35 m od osy zásobníku LNG, kam sahá požárně nebezpečný prostor, ve kterém není možno stavět budovy s trvalou přítomností osob. Pro posouzení stavebního záměru v menší vzdálenosti je třeba předložit k posouzení podrobnou dokumentaci takového záměru.

8) V případě potřeby dalších informací kontaktujte technika prostřednictvím Kontaktního systému http://www.gasnet.cz/cs/kontaktni-system/ (Stanovisko k existenci sítí a ke stavbě NEplynárenského zařízení).

Toto stanovisko platí pouze pro území vyznačené v příloze tohoto stanoviska a to 24 měsíců ode dne jeho vydání.

Za správnost a úplnost dokumentace předložené s žádostí včetně jejího souladu s platnými předpisy plně zodpovídá její zpracovatel. Stanovisko nenahrazuje případná další stanoviska k jiným částem stavby.

V případě další korespondence nebo jednání (např. změna stavby) uvádějte naši značku - 5002845251 a datum tohoto stanoviska. Kontakty jsou k dispozici na https://www.gasnet.cz/cs/kontaktni-system/.

GasNet, s.r.o.
zastoupená společností GasNet Služby, s.r.o., IČ 27935311
Jana Ščudlová
Vedoucí zpracování ext. požadavků-Morava
Oddělení zpracování ext.požadavků-Morava
JANA.SCUDLOVA@GASNET.CZ

Přílohy: Orientační zákres plynárenského zařízení, Detailní zákres plynárenského zařízení

Příloha: Orientační zákres plynárenského zařízení. Tato příloha je nedílnou součástí stanoviska č. 5002845251 ze dne 21.06.2023.

Provozovatel DS: GasNet, s.r.o.; Stavebník: Správa a údržba silnic Jihomoravského kraje, příspěvková organizace kraje , Žerotínovo náměstí 449/3 , 60200 Brno. K.ú.: Chrlice , Tuřany , Holásky.

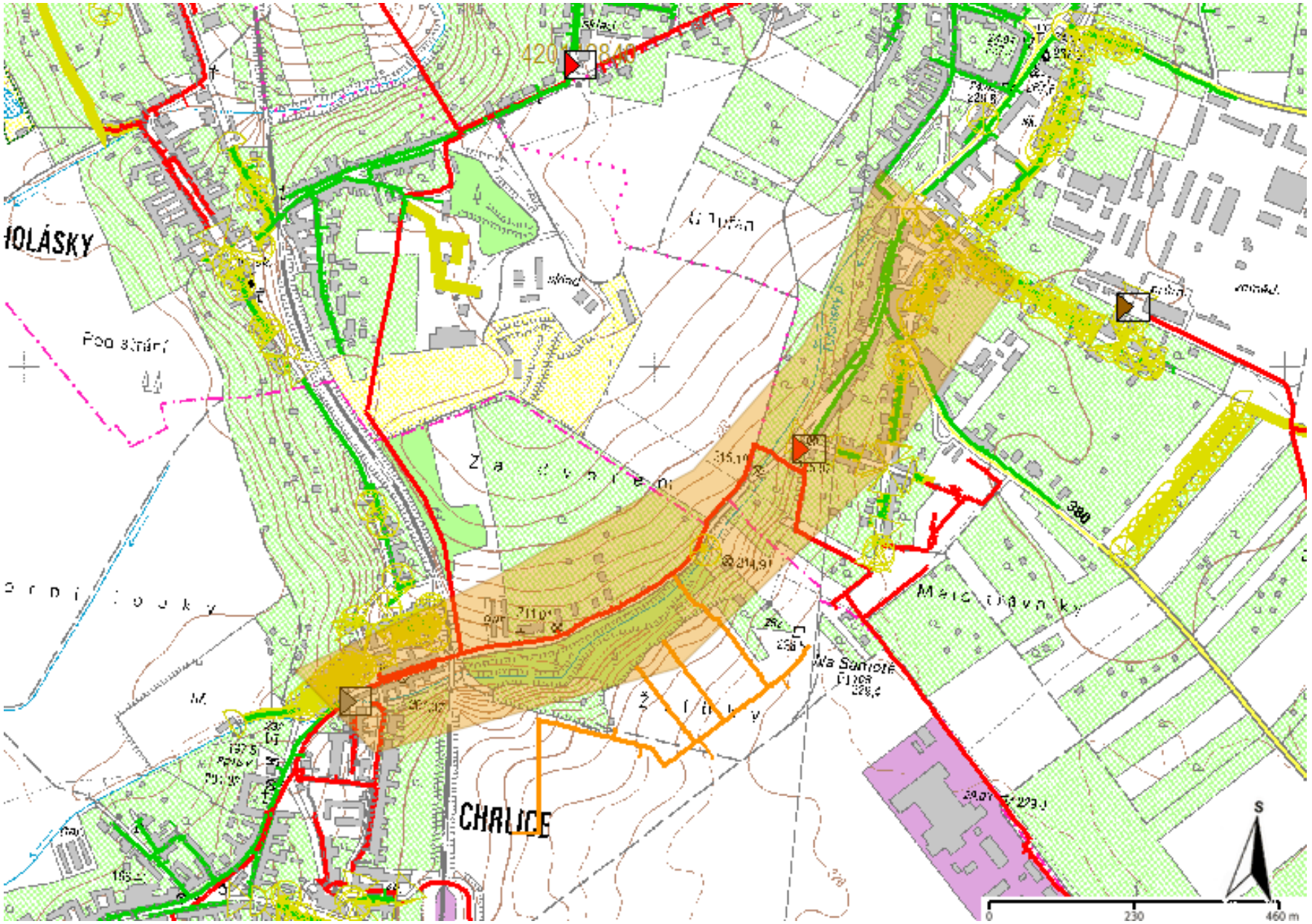

Legenda:

	linie plynovodu
	NTL
	STL
	VTL
	VVTL
	nefunkční
	plánovaná stavba před realizací
	ve výstavbě, neuvedeno do provozu
	regulační stanice
	ochranné zařízení
	kabel
	elektropřípojka
	kabel protikorozní ochrany
	anodové uzemnění
	stanice katodové ochrany
	pásmo vlivu anodového uzemnění SKAO
	neplynovodní zařízení/ technologie (linie/ bod/plocha)

Příloha: Detailní zákres plynárenského zařízení. Tato příloha je nedílnou součástí stanoviska č. 5002845251 ze dne 21.06.2023.

Provozovatel DS: GasNet, s.r.o.; Stavebník: Správa a údržba silnic Jihomoravského kraje, příspěvková organizace kraje , Žerotínovo náměstí 449/3 , 60200 Brno. K.ú.: Chrlice , Tuřany , Holásky.

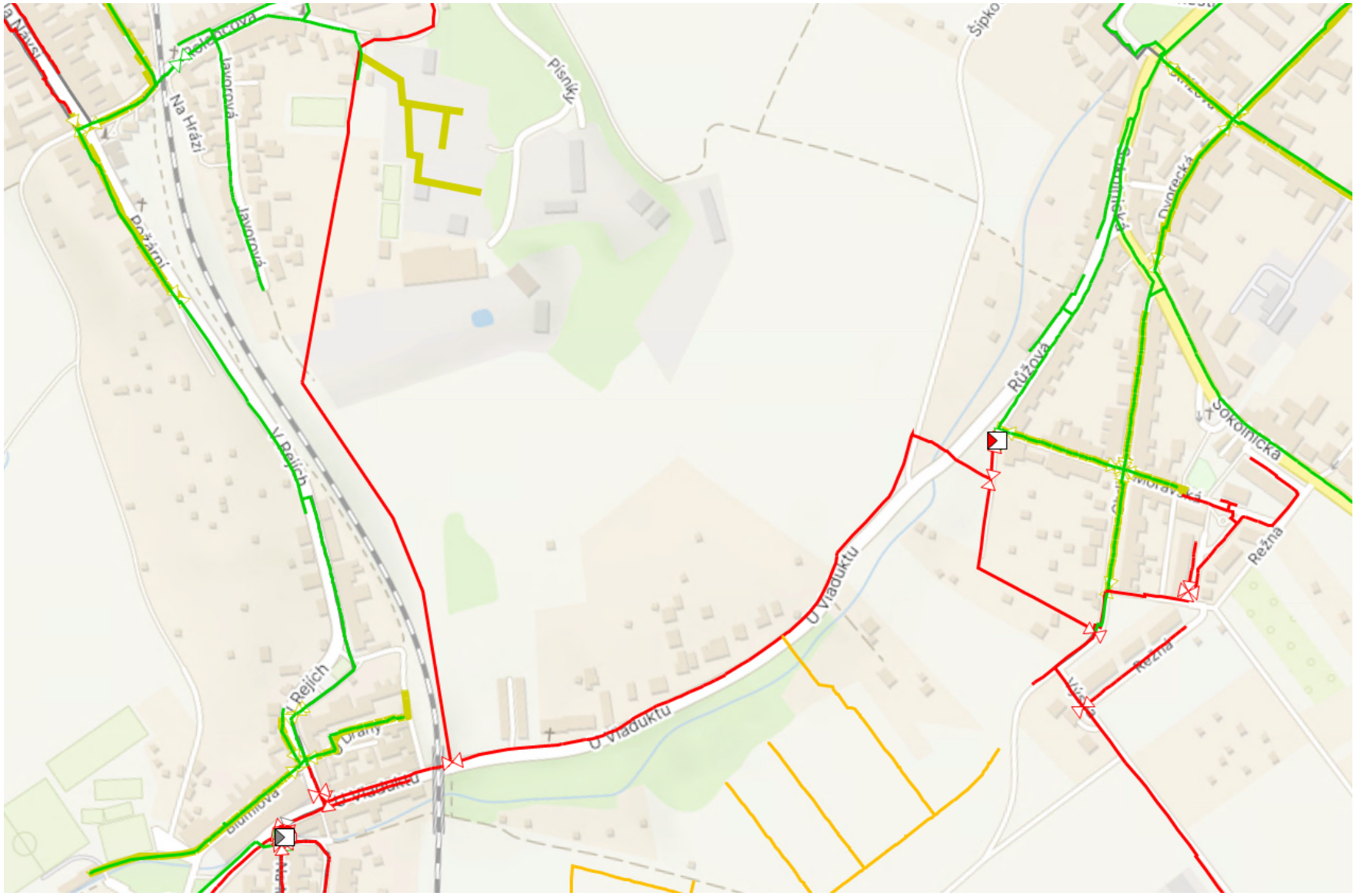

Legenda:

	linie plynovodu
	NTL
	STL
	VTL
	VVTL
	nefunkční
	plánovaná stavba před realizací
	ve výstavbě, neuvedeno do provozu
	regulační stanice
	ochranné zařízení
	kabel
	elektropřípojka
	kabel protikorozní ochrany
	anodové uzemnění
	stanice katodové ochrany
	pásmo vlivu anodového uzemnění SKAO
	neplynovodní zařízení/ technologie (linie/ bod/plocha)

MERULOS s.r.o.
Karlovarská 451/70, 323 00 Plzeň
IČ: 07546637, DIČ: CZ07546637
Společnost je zapsána v OR vedeném u Krajského soudu v Plzni, oddíl C, vložka 36954

E-MAILEM

Projektová kancelář Ossendorf s.r.o.
Petra Laigotová
Tomešova 503/1
602 00 Brno
IČO: 25564901

V Plzni dne 14.7.2023

VĚC: Vyjádření k technické infrastruktuře

Vážená paní Laigotová,

obracíme se na Vás v souvislosti s Vaší žádostí o vyjádření k technické infrastruktuře ze dne 20.6.2023 (dále jen „**Žádost**"), ve které žádáte společnost MERULOS s.r.o. (IČO: 07546637) o vyjádření k existenci technické infrastruktury v zájmovém území plánovaného stavebního záměru s názvem „*III/15282 Brno, ul. U viaduktu – PDPS, SP, IČ, AD*" (dále jen „**Záměr**").

Naše společnost MERULOS s.r.o. je vlastníkem a provozovatelem VN přípojek fotovoltaických elektráren umístěných na pozemcích parc. č. 2276/1 v katastrálním území Tuřany a parc. č. 412 v katastrálním území Dvorska (dále jen „**FVE**").

Z obsahu Žádosti a výše uvedeného vyplývá, že naše společnost není vlastníkem žádného zařízení technické infrastruktury v zájmovém území plánovaného Záměru.

V případě potřeby, prosím, kontaktujte osobu pověřenou zastupováním naší společnosti v této záležitosti, pana Přemysla Batka, písemně na adrese MERULOS s.r.o., Sady 5. května 2708/59, 301 00 Plzeň, popř. emailem na adrese batek@jufa.cz.

S pozdravem
za **MERULOS s.r.o.**

Podpis: _____
Jméno: Ing. Jiří Fast
Funkce: jednatel

Naše zn.: VYJNEJ-2023-08364-01

Vyřizuje: Miluše Svobodová
Telefon: 533 383 339
Mobil: 733 123 327
E-mail: miluse.svobodova@nej.cz

PK OSSENDORF s.r.o.
Petra Laigotová
Tomešova 503/1
602 00 Brno

V Praze dne 28. 6. 2023

VYJÁDŘENÍ O EXISTENCI SÍTĚ ELEKTRONICKÝCH KOMUNIKACÍ společnosti Nej.cz s.r.o.

Žadatel(ka), společnost PK OSSENDORF s.r.o., Tomešova 503/1, 602 00 Brno (dále jen "žadatel") podal(a) dne 20. 6. 2023 žádost o vyjádření ke stavební akci nazvané

III/15282 Brno, ul. U Viaduktu, Chrlice - Tuřany

přičemž stanovil(a) důvod žádosti a oblast dotčeného zájmového území, v němž bude stavba probíhat. Na základě určení a vyznačení zájmového území a na základě stanovení důvodu pro vydání vyjádření vydává společnost Nej.cz s.r.o., Kaplanova 2252/8, 148 00 Praha 4, jakožto vlastník technické infrastruktury v souladu s ustanovením § 101 zákona č. 127/2005 Sb., o elektronických komunikacích a o změně některých souvisejících zákonů (zákon o elektronických komunikacích), ve znění pozdějších předpisů a § 161 zákona č. 183/2006 Sb., o územním plánování a stavebním řádu (stavební zákon) či dle dalších příslušných právních předpisů a v souladu s příslušnými ustanoveními zákona č. 89/2012Sb. občanského zákoníku v platném znění, následující vyjádření:

Ve vyznačeném zájmovém území se nenachází vedení a zařízení sítě elektronických komunikací (dále jen „SEK") společnosti Nej.cz s.r.o.

Společnost Nej.cz s.r.o. souhlasí s předmětnou stavební akcí a zároveň souhlasí s vydáním příslušného správního rozhodnutí stavebním úřadem pro povolení předmětné stavební akce (rozhodnutí o umístění stavby, stavební povolení či jiné).

Další ustanovení a informace:

- Vyjádření je platné pouze pro zájmové území určené a vyznačené žadatelem. Změní-li se zájmové území či dojde-li ke změnám v projektové dokumentaci, je nutno požádat o nové vyjádření!
- **Platnost vyjádření je 1 rok od vydání, vyjádření tedy pozbývá platnosti dnem 28. 6. 2024**

- Platnost vyjádření nelze prodloužit a je nutné vždy žádat o vystavení nového vyjádření.
- Upozorňujeme, že zpracovatel nenese odpovědnost za škody, které by mohly vzniknout nesprávně či neúplně poskytnutými údaji včetně nesprávného či neúplného zákresu zájmového území. Žadatel bere na vědomí, že jakékoliv poskytnuté informace o sítí Nej.cz s.r.o. smí být použita pouze k účelu, pro který byla poskytnuta (nejčastěji ve věci spojené se zpracováním projektové dokumentace, získáním povolení od stavebního úřadu a realizaci stavební akce). Případná námi poskytnutá data není povoleno používat k jiným účelům (zejména rozmnožovat a půjčovat, prodávat či pronajímat třetím stranám, používat jako zdroj pro své informační systémy, ani je používat jako podklad při projektování jiných staveb).
- Dotazy, oznámení či žádosti o sdělení kontaktu na techniky Nej.cz s.r.o. směřujte na pracovníka ochrany sítě (POS). Tím je osoba, která vydala toto vyjádření (viz kontakt níže). Pro doručování písemností použijte adresu níže v dokumentu.

V Praze dne 28. 6. 2023

Nej.cz s.r.o.
Kaplanova 2252/8
148 00 Praha 4
IČ: 03213595

Miluše Svobodová
specialista technické dokumentace
tel.: 533 383 339
mob.: 733 123 327
e-mail: miluse.svobodova@nej.cz

Sídlo společnosti:
Nej.cz s.r.o.
Kaplanova 2252/8
148 00 Praha 4

Adresa pro doručování písemností:
Nej.cz s.r.o.,
pobočka Brno
Pálavské nám. 4343/11
628 00 Brno – Židenice

Přílohy:
1x zákres zájmového území

Příloha č.1: Zákres zájmového území k vyjádření zn.VYJNEJ-2023-08364-01

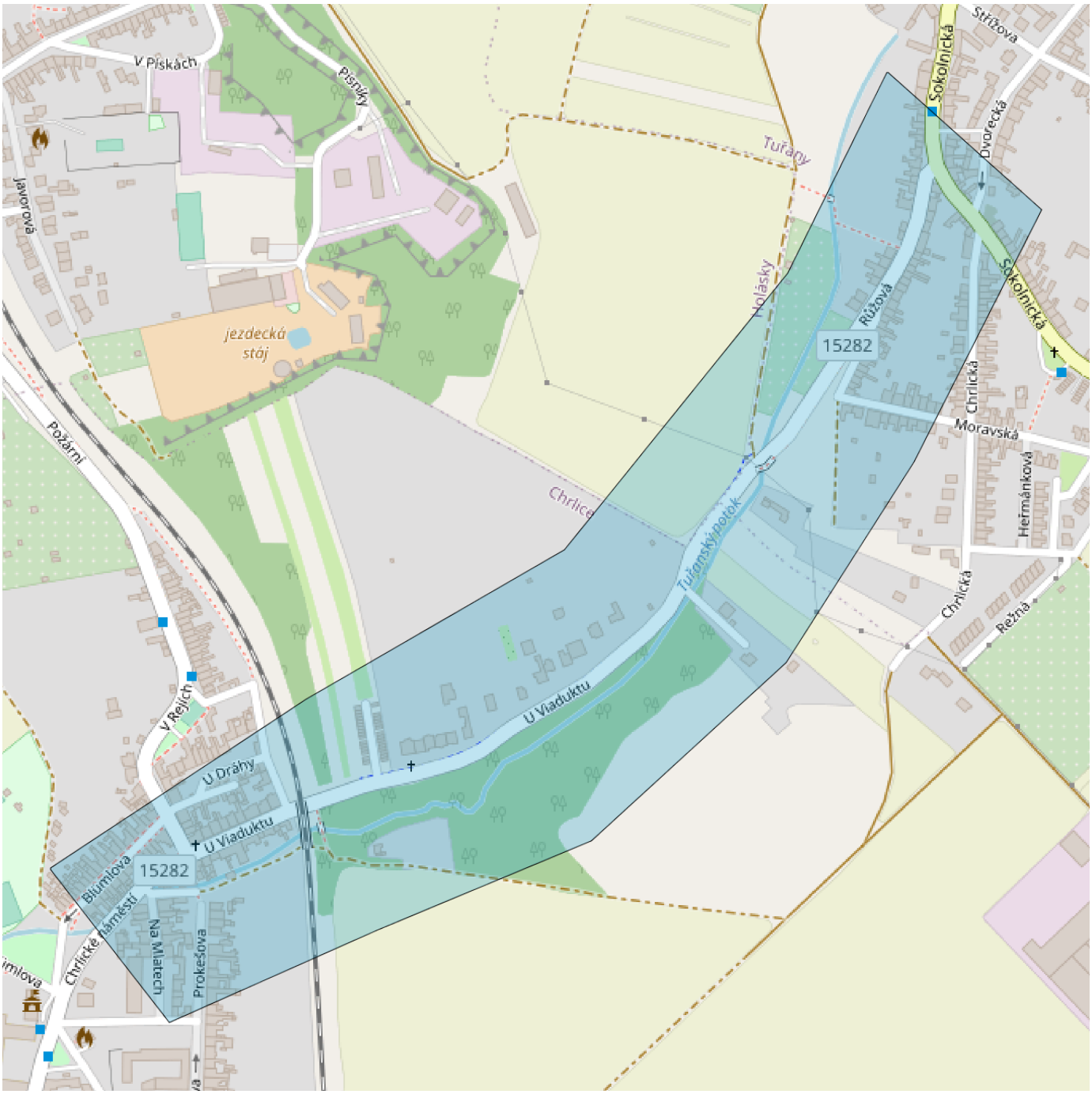

Legenda:

- Rozsah zájmového území
- Zemní optické vedení, zaměřené
- Zemní optické vedení, nezaměřené
- Nadzemní optické vedení (převěs)
- Optická trasa v kolektoru / kabelovodu
- [p] Cizí zemní trasa, v níž jsou pronajatá optická vlákna
- [p] Cizí nadzemní trasa, v níž jsou pronajatá optická vlákna
- [p] Cizí kolektorová trasa, v níž jsou pronajatá optická vlákna
- Optická trasa vedená vnitřkem domu
- Zemní koaxiální vedení, zaměřené
- Zemní koaxiální vedení, nezaměřené
- Nadzemní koaxiální vedení (převěs)
- Koaxiální trasa v kolektoru / kabelovodu
- Koaxiální trasa vedená vnitřkem domu
- [p] Pronajaté zemní koaxiální vedení
- [p] Pronajaté nadzemní koaxiální vedení
- Metalické vedení
- Plánované vedení pod ÚR
- HDP trubky zaměřené
- HDP trubky nezaměřené
- Plánované vedení v projekci

PK OSSENDORF s.r.o.
Petra Laigotová
Tomešova 503/1
602 00 Brno

Naše značka: 6576/23/OVP/N

Datum: 20.6.2023

Toto vyjádření je vydáváno ve smyslu zákona č. 458/2000 Sb. a zákona č. 183/2006 Sb., má platnost 2 roky od data jeho vydání.

Věc: III/15282 Brno, ul. U Viaduktu

okres: Brno-město
k.ú.: Holásky, Tuřany, Chrlice

NEZASAHUJE do bezpečnostního pásma VTL plynovodu a ochranného pásma telekomunikačního vedení NET4GAS, s.r.o.

V další korespondenci uvádějte vždy číslo našeho vyjádření.

NET4GAS, s.r.o.
Na Hřebenech II 1718/8, P.O.BOX 22
140 21 Praha 4 - Nusle
IČ: 27260364
DIČ: CZ27260364 (43)

Aleš Novák
Manažer, Dokumentace soustavy

Žádosti o vyjádření k VTL plynovodům a telekomunikačnímu vedení NET4GAS, s.r.o. zasílejte pomocí elektronické podatelny: www.net4gas.cz (Přepravní soustava - Žádost o vyjádření).

NET4GAS, s.r.o. Na Hřebenech II 1718/8, 140 21 Praha 4 - Nusle
Tel.: +420 220 221 111, Fax: +420 220 225 498
E-mail: info@net4gas.cz, Web: www.net4gas.cz

Příloha k vyjádření: 6576/23/OVP/N

Seznam souřadnic předmětu vyjádření:

Souřadnice jsou uvedeny v souřadnicovém systému jednotné trigonometrické sítě katastrální (S-JTSK).

Polygon č. 1 / 1

Y [m]	X [m]
595561.425	1167474.892
595460.143	1167663.487
595233.130	1167597.130
595013.103	1167520.295
594800.060	1167387.580
594660.361	1167202.478
594555.586	1167010.390
594513.676	1166895.138
594726.718	1166807.825
594866.418	1167055.793
595030.565	1167244.388
595285.518	1167366.625

OPTILINE a.s.

PK OSSENDORF s.r.o.

Tomešova 503/1
602 00 Brno

Vaše značka	*Naše značka*	*Vyřizuje*	*V Praze dne*
	1412301349	Středisko dokumentace SITEL	20.06.2023

Věc: Vyjádření k existenci technické infrastruktury
– podzemního komunikačního vedení a zařízení veřejné komunikační sítě

Stavba:
III/15282 Brno, ul. U Viaduktu
– Zájmové území stavby vyznačeno ve Vaši žádosti

Společnost **OPTILINE a.s.** se sídlem Mlýnská 22/4, Bubeneč, 160 00 Praha 6, zastoupena společností SITEL, spol. s r.o., se sídlem Baarova 957/15, Praha 4, PSČ 140 00 (dále jen "SITEL"), Vám sděluje, že ve vyznačeném zájmovém území se nenachází žádná podzemní komunikační vedení a zařízení veřejné komunikační sítě ve vlastnictví společnosti OPTILINE a.s.

Souhlasíme s vydáním pro tyto účely: Informativní, Ohlášení stavby, Rozhodnutí o umístění stavby, Stavební povolení, Veřejnoprávní smlouvy, Zjednodušené územní řízení, Územní souhlas.

Toto vyjádření má platnost 1 rok ode dne vydání.

V případě další korespondence uvádějte naše číslo jednací.

S pozdravem

SITEL, spol. s r.o.
Nad Elektrárnou 1526/45
106 00 Praha 10
tel.: 267 198 111
DIČ: CZ44797320

Přílohy: polohopisný plánek
Kopie: žádné

OPTILINE a.s.

Situační výkres

Platí pouze s vyjádřením 1412301349.

Zakreslené polohy zařízení v příloze jsou pouze informativní.

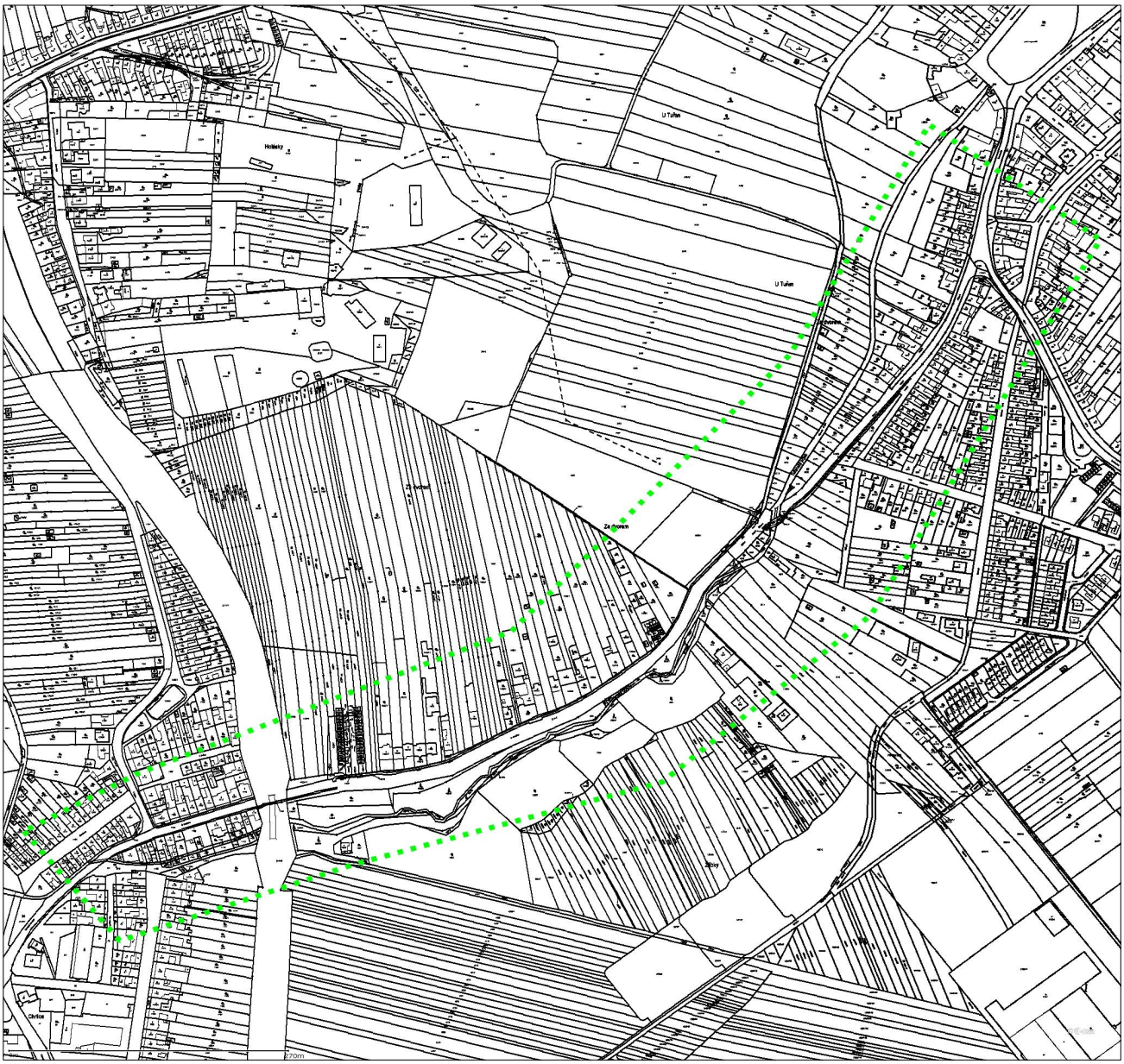

Legenda

Zájmové území

Komunikační vedení

Dotčená katastrální území: Chrlice,Holásky,Tuřany

Optiline a.s.
Mlýnská 22/4, Bubeneč, 160 00 Praha 6
IČ: 26270412, DIČ: CZ26270412
zapsána v OR u MS v Praze, oddíl B, vložka 22915

Zastoupena společností SITEL, spol. s r.o.
se sídlem Baarova 957/15, Praha 4, PSČ 140 00
tel.: 267 198 111, fax: 267 198 222
web: www.sitel.cz
IČ: 44797320, DIČ: CZ44797320
zapsána v OR u MS v Praze, oddíl C, vložka 6725

SITEL, spol. s r.o.
Společnost pro výstavbu integrovaných telekomunikací
Sídlo: Baarova 957/15, 140 00 Praha 4
Provozovna: Nad Elektrárnou 1526/45, 106 00 Praha 10

PK OSSENDORF s.r.o.

Tomešova 503/1
602 00 Brno

Vaše značka	*Naše značka*	*Vyřizuje*	*V Praze dne*
	1112302205	Středisko dokumentace SITEL	20.06.2023

Věc: Vyjádření k existenci technické infrastruktury
– podzemního komunikačního vedení a zařízení veřejné komunikační sítě

Stavba:

III/15282 Brno, ul. U Viaduktu

– Zájmové území stavby vyznačeno ve Vaši žádosti

Společnost **SITEL, spol. s r.o.,** se sídlem Baarova 957/15, Praha 4, PSČ 140 00 (dále jen "SITEL"), Vám sděluje, že ve vyznačeném zájmovém území se nenachází žádná podzemní komunikační vedení a zařízení veřejné komunikační sítě ve vlastnictví společnosti SITEL, spol. s r.o.

Souhlasíme s vydáním pro tyto účely: Informativní, Ohlášení stavby, Rozhodnutí o umístění stavby, Stavební povolení, Veřejnoprávní smlouvy, Zjednodušené územní řízení, Územní souhlas

Toto vyjádření má platnost 1 rok ode dne vydání.

V případě další korespondence uvádějte naše číslo jednací.

S pozdravem

SITEL, spol. s r.o.
Nad Elektrárnou 1526/45
106 00 Praha 10
tel.: 267 198 111
DIČ: CZ44797320

Přílohy: polohopisný plánek
Kopie: žádné

SITEL, spol. s r.o.
Společnost pro výstavbu integrovaných telekomunikací
Sídlo: Baarova 957/15, 140 00 Praha 4
Provozovna: Nad Elektrárnou 1526/45, 106 00 Praha 10

Situační výkres

Platí pouze s vyjádřením 1112302205.

Zakreslené polohy zařízení v příloze jsou pouze informativní.

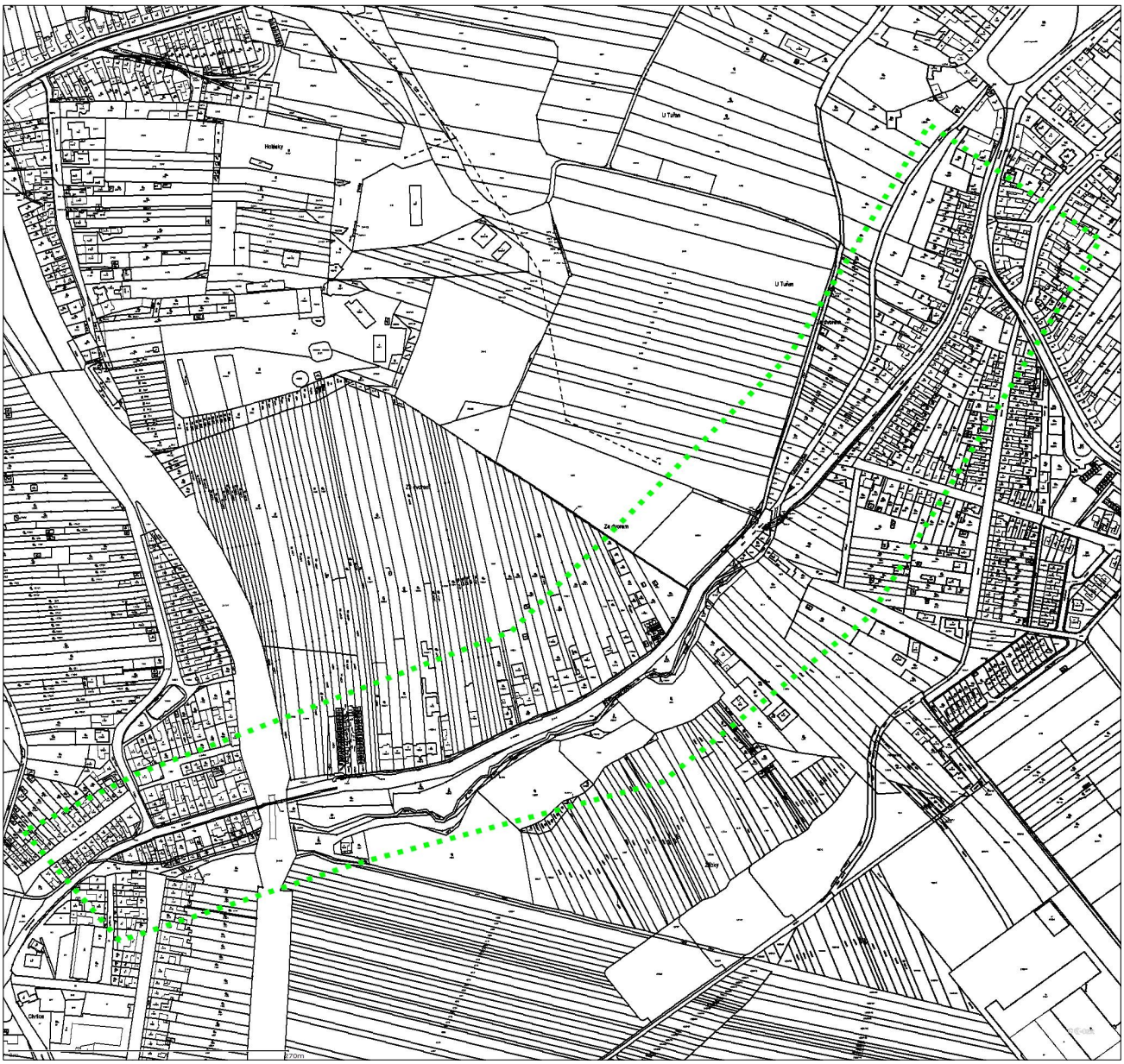

Legenda

Zájmové území

Komunikační vedení

Dotčená katastrální území: Chrlice,Holásky,Tuřany

tel.: +420 267 198 111, fax: +420 267 198 222
e-mail: sitel@sitel.cz web: www.sitel.cz

ISO 9001 – ISO 14001
ISO 45001
BUREAU VERITAS
Certification

INFORMATION SECURITY MANAGEMENT SYSTEMS
DNV·GL
ISO/IEC 27001

bank. spojení: ČSOB Praha 5, č.ú. 892803/0300
IČ: 44797320, DIČ: CZ44797320
spis.zn.C.6725 u Městského soudu v Praze

SOLEVA s.r.o.
Karlovarská 451/70, 323 00 Plzeň
IČ: 07546611, DIČ: CZ07546611
Společnost je zapsána v OR vedeném u Krajského soudu v Plzni, oddíl C, vložka 36953

E-MAILEM

Projektová kancelář Ossendorf s.r.o.
Petra Laigotová
Tomešova 503/1
602 00 Brno
IČO: 25564901

V Plzni dne 14.7.2023

VĚC: Vyjádření k technické infrastruktuře

Vážená paní Laigotová,

obracíme se na Vás v souvislosti s Vaší žádostí o vyjádření k technické infrastruktuře ze dne 20.6.2023 (dále jen „**Žádost**"), ve které žádáte společnost SOLEVA s.r.o. (IČO: 07546611) o vyjádření k existenci technické infrastruktury v zájmovém území plánovaného stavebního záměru s názvem „*III/15282 Brno, ul. U viaduktu – PDPS, SP, IČ, AD*" (dále jen „**Záměr**").

Naše společnost SOLEVA s.r.o. je vlastníkem a provozovatelem VN přípojek fotovoltaických elektráren umístěných na pozemku parc. č. 2276/1 v katastrálním území Tuřany (dále jen „**FVE**").

Z obsahu Žádosti a výše uvedeného vyplývá, že naše společnost není vlastníkem žádného zařízení technické infrastruktury v zájmovém území plánovaného Záměru.

V případě potřeby, prosím, kontaktujte osobu pověřenou zastupováním naší společnosti v této záležitosti, pana Přemysla Baťka, písemně na adrese SOLEVA s.r.o., Sady 5. května 2708/59, 301 00 Plzeň, popř. emailem na adrese batek@jufa.cz.

S pozdravem
za **SOLEVA s.r.o.**

Podpis: _____
Jméno: Ing. Jiří Fast
Funkce: jednatel

TEPLÁRNY BRNO

27.6.2023
Otmar 31
2021 134.77
2023/003/1084

Korespondenční adresa
Teplárny Brno, a.s.
P. O. BOX 215, 658 15 Brno

PK OSSENDORF s.r.o.
Petra Laigotová
Tomešova 503/1
602 00 Brno

Váš dopis značky / ze dne	Naše značka	Vyřizuje / linka	V Brně, dne
20/06/2023	13886/2023/TB	Šlezingerová / 545 162 845 slezingerova@teplarny.cz	21/06/2023

Věc: Stanovisko k existenci sítí

Akce	III/15282 Brno, ul. U Viaduktu
Žadatel	PK OSSENDORF s.r.o.
Účel stanoviska	Vyjádření k existenci sítí
Platnost stanoviska	Do 21/06/2025
MČ, k.ú.	Brno – Chrlice
Ulice	U Viaduktu

Vážený paní Laigotová,

ve Vámi vyznačeném zájmovém území v k. ú. Chrlice se nenachází žádné sítě ve vlastnictví ani ve správě společnosti Teplárny Brno, a.s. (dále jen TB) a nezasahuje do něho ani ochranné pásmo zařízení TB.

Toto stanovisko platí pro vyznačení zájmového území, které bylo do TB doručeno dne 20/06/2023 v příloze se žádostí o vyjádření.

S pozdravem

TEPLÁRNY BRNO
Teplárny Brno, a.s.
korespondenční adresa:
P. O. BOX 215, 658 15 Brno

.....
Ing. Tomáš Mlčák
vedoucí odboru technického rozvoje

PRO SPOLEČNÉ ZÁŽITKY

PK OSSENDORF
Petra Laigotová
Tomešova 503/1
60200 Brno

Vyřizuje: Dundáček Petr
E-mail: petr.dundacek@t-mobile.cz

Naše značka: **E32693/23**

V Praze dne: **29.6.2023**

Vyjádření a stanovení podmínek pro udělení souhlasu s umístěním stavby v ochranném pásmu sítě technické infrastruktury (TI) společnosti T-Mobile Czech Republic a.s.

Vydané podle § 101 ZÁKONA Č. 127/2005 Sb., o elektronických komunikacích a o změně některých souvisejících zákonů (zákon o elektronických komunikacích – dále jen ZEK), ve znění pozdějších předpisů a §161 zákona č. 183/2006 Sb., o územním plánování a stavebním řádu (stavební zákon) či dle dalších příslušných právních předpisů

Věc: **III/15282 Brno, ul. U Viaduktu**
Stupeň: Prověření existence sítě

Na základě předložených projektových podkladů dáváme **souhlasné stanovisko k vydání Územního souhlasu / rozhodnutí (Stavebního povolení)** a následně **souhlas s realizací stavby**.

Dle předložených dokladů nedojde ke kolizi s technickou infrastrukturou společnosti **T-Mobile Czech Republic a.s.**

Toto stanovisko má platnost 1 rok a nelze prodloužit. Po uplynutí platnosti zadejte žádost o nové stanovisko na: https://ochranasiti.t-mobile.cz/vyjadreni/

T-Mobile
T-Mobile Czech Republic a.s.
Tomíčkova 2144/1
149 00 Praha 4
IČ 649 49 681, DIČ CZ64949681

.....
Ochrana sítí
Technologický úsek

V další komunikaci nebo požadavku doplňujících dotazů, uvádějte do „Předmětu“ e-mailu vždy číslo jednací.

Příloha č. 1

Rekapitulace žádosti o vyjádření k existenci sítě elektronických komunikací

Číslo žádosti:	**E32693/23**
Název stavby /akce:	**III/15282 Brno, ul. U Viaduktu**
Datum podání žádosti:	**20.6.2023**
Důvod žádosti:	**Prověření existence sítě**
Popis jiného důvodu žádosti:	**Prověření existence sítí**
Poznámka:	

Žadatel

Firma / organizace:	**PK OSSENDORF**
IČ	**25564901**
DIČ	
Kontaktní osoba:	**Petra Laigotová**
Adresa:	**Tomešova 503/1**
Město / obec:	**Brno**
PSČ:	**60200**
Stát:	
E-mail:	**laigotova@pk-ossendorf.cz**
Telefonní číslo:	**734200199**

Stavebník

Firma / organizace:	**Správa a údržba silnic Jihomoravského kraje, příspěvková organizace kraje**
Kontaktní osoba:	**Bc. Roman Hanák**
Adresa:	**Žerotínovo náměstí 449/3**
Město / obec:	**Brno**
PSČ:	**60200**
Stát:	
E-mail:	**susjmk@susjmk.cz**
Telefonní číslo:	**547120302**

Stavba

Výška nad terénem (metry):	**0 m**
Projektant:	
Druh stavby:	**Dopravní infrastruktrura - komunikace, chodníky, cyklostezky apod**
Hodnota projektu:	**500 mil. Kč**
Měsíc zahájení stavby:	
Měsíc ukončení stavby:	

Odeslání stanoviska

E-mail:	**laigotova@pk-ossendorf.cz**

Příloha č. 2

Situační plánek

Zájmová oblast (zájmové oblasti) zadaná žadatelem

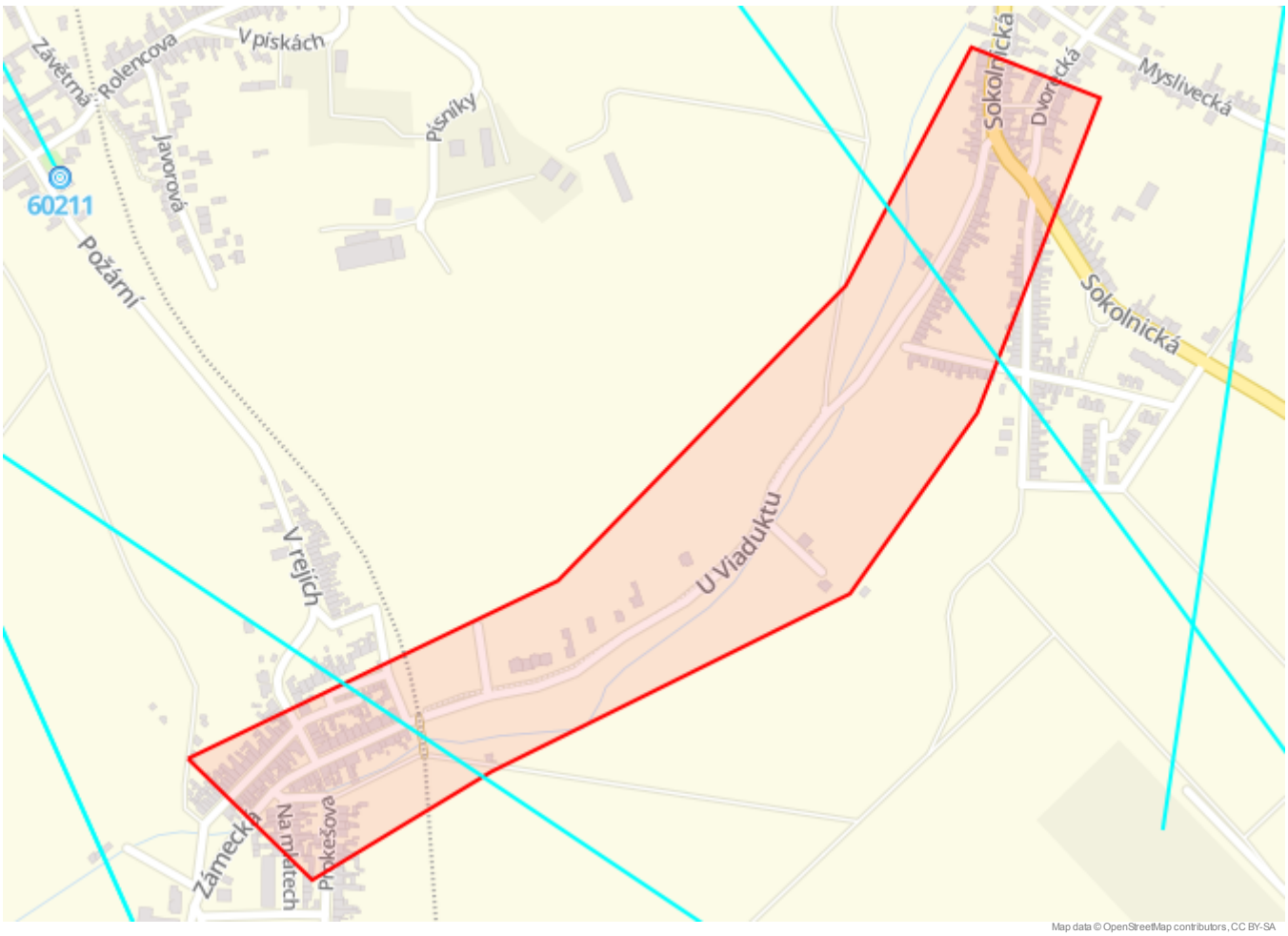

Legenda:

- Optické trasy TMCZ 1
- Optické trasy sítě PASNET
- Elektro trasy NN
- Optická technologie TMCZ 1
- Optická technologie sítě PASNET
- Elektro technologie NN
- Základnové stanice
- Základnové stanice s elektropřípojkou
- Základnové stanice s plánované
- Body sítě

Druhy sítí:

- Geodeticky zaměřené
- Přibližný průběh
- Plánovaný průběh
- Nadzemní vedení

Geometrie zájmové oblasti (zájmových oblastí) žádosti ve formátu WKT a souřadnicovém systému S-JTSK. Zkopírováním textu lze geometrii zobrazit v jakémkoli softwaru podporujícím formát WKT.

POLYGON((-595576.288030043 -1167478.39110951,-595456.430530031 -1167623.16688194,-595250.891191234 -1167527.49649461,-594844.335793023 -1167378.04787126,-594686.524119038 -1167198.74016151,-594517.900035998 -1166874.59534072,-594650.594996956 -1166805.40559123,-594813.505539567 -1167046.9492676,-595157.271873372 -1167330.30501665,-595576.288030043 -1167478.39110951))

Žadatel:
PK OSSENDORF s.r.o.
Tomešova 503/1
60200 Brno

Evid. číslo žádosti:
Evid. číslo subjektu:
Vaše značka:

V Kutné Hoře dne 28. 06. 2023

Věc: **Vyjádření o existenci zařízení distribuční soustavy (elektrizační soustava) a udělení souhlasu se stavbou.**

Vlastník/provozovatel dotčeného zařízení UCED Distribuce III s.r.o. (dále jen „***PDS***“)

Toto vyjádření slouží pro informaci o elektrickém zařízení distribuční soustavy vlastněném a provozovaném PDS a má sloužit jako vyjádření pro územní a stavební řízení. Toto vyjádření vydává společnost UCED Servis s.r.o., IČ: 06934552, sídlo: Sokolovská 675/9, Karlín, 186 00 Praha 8, společnost zapsaná v obchodním rejstříku vedeném Městským soudem v Praze, oddíl C, vložka 291604, která v těchto záležitostech PDS zastupuje.

V zájmovém území uvedené stavby se nenachází distribuční zařízení PDS.

Udělujeme tímto souhlas se stavbou **„III/15282 Brno, ul. U Viaduktu – PDPS, SP, IČ, AD“**, ke které byla zaslána dokumentace dne 21. 06. 2023.

Vyjádření vydáno dne: 28. 06. 2023
Vyjádření má platnost do: 27. 06. 2024

PDS zastoupená společností UCED Servis s.r.o.
Tereza Pospíšilová
Asistentka provozu
T: +420 608 119 001
E: tereza.pospisilova@uced.cz

Tereza Pospíšilová

Digitálně podepsal Tereza Pospíšilová
Datum: 2023.06.28 14:23:10 +02'00'

Vyjádření k existenci sítí a stanovení podmínek k činnosti v ochranném pásmu
sítě elektronických komunikací společnosti VIVO CONNECTION, spol. s r.o.
(vydané podle § 101 zákona č. 127/2005 sb. zákona o elektronických komunikacích)

Žadatel:
PK OSSENDORF s.r.o.
Petra Laigotová
Tomešova 503/1, Brno, 60200
IČO : 25564901

Investor:
Správa a údržba silnic Jihomoravského kraje, příspěvko
Roman Hanák
Žerotínovo náměstí 449/3, Brno, 60200
IČO : 70932581

Název projektu:	**IIIú15282 Brno, ul. U Viaduktu**
Vyjádření vydáno pro:	předprojektovou přípravu
Číslo vyjádření:	2235000559
Katastrální území:	Chrlice
Datum vystavení:	23.06.2023
Platnost do:	23.06.2025
Vyjádření vystavil:	Iva Foltýnová

Na vaši žádost přijatou 20.06.2023 09:36:51 Vám sdělujeme, že v zájmovém území dle předložené projektové dokumentace

nedojde ke střetu

s telekomunikačním zařízením naší společnosti.

V případě poškození TZ neprodleně volejte na telefonní číslo 515 537 537.

Vaše dotazy k vyjádření, nebo ochraně sítě můžete volat na tel. číslo 515 550 562, nebo na psát na e-mail dokumentace@vivo.cz.

Vyjádření vydala společnost VIVO CONNECTION, spol. s r.o.,Nádražní 1178/7, Šlapanice, 66451, IČO: 26900696, podnikatel v elektronických komunikacích dle zákona 127/2005 sb. zákon o elektronických komunikacích, číslo osvědčení 1997.

PK OSSENDORF s.r.o.
Petra Laigotová
Tomešova 503/1
602 00 Brno - Staré Brno

V Praze, 21.6.2023

Naše zn.: **230620-0940567155**

Věc: vyjádření k žádosti k akci **"III/15282 Brno, ul. U Viaduktu"**

Společnost Vodafone Czech Republic a.s. (dále jen „Vodafone"), se sídlem Praha 5, náměstí Junkových 2, IČ: 25788001, zapsaná dne 13.8. 1999 v obchodním rejstříku vedeném Městským soudem v Praze pod spisovou značkou B.6064 **zastoupená společností InfoTel, spol. s r.o. (dále jen „InfoTel")** na základě plné moci Vám tímto poskytuje informace o průběhu sítí dle Vámi podané žádosti ze dne **20.6.2023**. Existence a poloha sítí je zakreslena v příloze tohoto vyjádření.

Vzhledem k tomu, že se jedná pouze o **průzkum sítě**, tak nelze toto vyjádření uplatnit v rámci stavebního řízení. Pro získání vyjádření dle §161 zákona č. 183/2006 Sb., o územním plánování a stavebním řádu (dále jen stavební zákon) je nutné podat novou žádost (https://www.zadostovyjadreni.cz/vodafone/) včetně projektové dokumentace.

V zadaném zájmovém území se nachází **vedení veřejné komunikační sítě (dále jen „VVKS")** a její ochranné pásmo. Ochranné pásmo VVKS je v souladu s ustanovením § 102 zákona č. 127/2005 Sb., o elektronických komunikacích a o změně některých souvisejících zákonů stanoveno rozsahem 0,5 m po stranách krajní hrany vedení VVKS (dále jen „Ochranné pásmo"). V případě kolize nás bezodkladně předem kontaktujte. Je-li nutné přeložení VVKS, musíte s námi uzavřít Dohodu o překládce. Konkrétně se jedná o VVKS:

Vedení veřejné komunikační sítě:
- vnitřní rozvody (19043554, 19039361, 19043503, 19044569, 19043449, 19039492, 19039441, 19039409, 19039875, 19041071, 19039468, 19039395, 19039484, 19039476, 19039298, 19039301, 19039310, 19041080, 19042574, 19042469, 19042507, 19042582, 19041993, 19039123, 19039093, 19039131, 19039115, 19046804, 19039085, 19043511, 19042736, 19041934, 19042868, 19042639, 19041659, 19040725, 19044763, 19042710, 19042299, 19042451, 19042477, 19039549, 19043520, 19044305, 19042671, 19042604, 19042612, 19042663, 19043058, 19042591, 19045000, 19042728, 19042621, 19039140, 19039212, 19039174, 19039158, 19039166, 19039182, 19039239, 19039204, 19041730, 19041811, 19041799, 19039191, 19045018, 19039221, 19041781)
- výkopy (178)
- rozvaděče (6)
- prostupy do budovy (8)

Vnitřní rozvody zakresleny v DXF souboru - obrys budov.

Kontakt pro vytyčení sítí VVKS: vytycenibrno@infotel.cz
Kontaktní osoba pro překládky a připojení: p. Jiří Dvořák - tel. 602266509; p. Michal Ševčík - tel. 606776155
Kontaktní osoba pro případné dotazy k vyjádření: Tomáš Indra, tomas_indra@infotel.cz, tel.: 725828381

Vodafone Czech Republic a.s.
Náměstí Junkových 2
155 00 Praha 5

Vodafone péče o zákazníky: 800 77 00 77
IČO: 25788001, DIČ: CZ25788001
vodafone.cz

Společnost zapsaná v obchodním rejstříku vedeném Městským soudem v Praze, oddíl B, vložka 6064.

První zelená síť

Proveďte zákres vedení SEK Vodafone do výkresu vč. OZNAČENÍ V LEGENDĚ a požádejte znovu o souhlasné vyjádření.

Platnost vyjádření je **1 rok** od data vydání. Po skončení platnosti si musíte podat novou žádost na adrese https://www.zadostovyjadreni.cz/vodafone/.

S pozdravem

v.z. Tomáš Indra
InfoTel, spol. s r.o.
Novolíšeňská 18
62800 Brno

Tel.: 725828381
E-mail: tomas_indra@infotel.cz

Seznam příloh/přiložených souborů:
Zadost_230620-0940567155.pdf
ZajmoveUzemi_230620-0940567155.txt
ZajmoveUzemi_230620-0940567155.dxf
Mapa1_230620-0940567155.dxf
Mapa1_230620-0940567155.jpg
Všeobecné podmínky ochrany VVKS společnosti Vodafone

Vodafone Czech Republic a.s.
Náměstí Junkových 2
155 00 Praha 5

Vodafone péče o zákazníky: 800 77 00 77
IČO: 25788001, DIČ: CZ25788001
vodafone.cz

Společnost zapsaná v obchodním rejstříku vedeném Městským soudem v Praze, oddíl B, vložka 6064.

První zelená síť

Všeobecné podmínky ochrany VVKS společnosti Vodafone

I. Obecná ustanovení

1. Stavebník, nebo jím pověřená třetí osoba, je povinen při provádění jakýchkoliv činností, zejména stavebních nebo jiných prací, při odstraňování havárií a projektování staveb, řídit se platnými právními předpisy, technickými a odbornými normami, správnou praxí v oboru stavebnictví a technologickými postupy a učinit veškerá opatření nezbytná k tomu, aby nedošlo k poškození nebo ohrožení VVKS ve vlastnictví společnosti Vodafone a je výslovně srozuměn s tím, že VVKS jsou zajišťovány ve veřejném zájmu a jsou chráněny právními předpisy.

2. Při jakékoliv činnosti v blízkosti vedení VVKS je stavebník, nebo jím pověřená třetí osoba, povinen respektovat ochranné pásmo VVKS tak, aby nedošlo k poškození nebo zamezení přístupu k VVKS. Při křížení nebo souběhu činností s VVKS je povinen řídit se platnými právními předpisy, technickými a odbornými normami, správnou praxí v oboru stavebnictví a technologickými postupy. Při jakékoliv činnosti ve vzdálenosti menší než 0,5 m od krajního vedení vyznačené trasy VVKS se musí pracovat s nejvyšší opatrností a jen s ručním nářadím bez použití mechanizace.

3. Pro případ porušení kterékoliv z povinností stavebníka, nebo jím pověřené třetí osoby, založené Všeobecnými podmínkami ochrany VVKS společnosti Vodafone je stavebník, nebo jím pověřená třetí osoba, odpovědný za veškeré náklady a škody, které společnosti Vodafone vzniknou porušením jeho povinnosti.

4. V případě, že budou zemní práce zahájeny po uplynutí doby platnosti příslušného vyjádření, musí být takto neplatné vyjádření aktualizováno. Je třeba požádat o vydání nového vyjádření, které bude podkladem pro následné vytýčení nebo určení polohy VVKS.

II. Součinnost stavebníka při činnostech v blízkosti VVKS

1. Započetí činnosti je stavebník, nebo jím pověřená třetí osoba, povinen oznámit Vodafone, a to v dostatečném časovém předstihu (alespoň 10 pracovních dní před zahájením stavebních prací). Oznámení musí obsahovat číslo vyjádření, k němuž se vztahují tyto podmínky.

2. Před započetím zemních prací či jakékoliv jiné činnosti je stavebník, nebo jím pověřená třetí osoba, povinen zajistit vyznačení tras VVKS na terénu dle polohopisné dokumentace. S vyznačenou trasou VVKS prokazatelně seznámí všechny osoby, které budou činnosti provádět.

3. Při provádění zemních prací v blízkosti VVKS je stavebník, nebo jím pověřená třetí osoba, povinen postupovat tak, aby nedošlo ke změně hloubky uložení nebo prostorového uspořádání VVKS. Odkryté VVKS je stavebník, nebo jím pověřená třetí osoba, povinen zabezpečit proti prověšení, poškození a odcizení.

4. Při zjištění rozporu mezi vytýčením/údaji o poloze VVKS a skutečností či při jejím narušení stavebník zastaví pracovní činnost a neprodleně informuje Vodafone, tím není dotčena trestní či hmotná odpovědnost stavebníka za způsobené škody. V pracích lze pokračovat až po projednání a schválení dalšího postupu.

5. Při provádění zemních prací, u kterých nastane odkrytí VVKS, je povinen stavebník, nebo jím pověřená třetí osoba před zakrytím VVKS vyzvat Vodafone ke kontrole. Zához je oprávněn provést až poté, kdy prokazatelně obdržel souhlas Vodafone. Pracovníci stavebníka provádějící zemní práce zhutní zeminu pod VVKS, a to uloží před záhozem do pískového lože, vedení bude mechanicky chráněno (cihla, zákrytové desky, další zához proveden tříděnou zeminou), cca 30cm pod definitivním povrchem bude umístěna výstražná folie oranžové barvy.

6. Stavebník, nebo jím pověřená třetí osoba, není oprávněn manipulovat s kryty kabelových komor a vstupovat do kabelových komor bez souhlasu společnosti Vodafone.

Vodafone Czech Republic a.s.
Náměstí Junkových 2
155 00 Praha 5

Vodafone péče o zákazníky: 800 77 00 77
IČO: 25788001, DIČ: CZ25788001
vodafone.cz

Společnost zapsaná v obchodním rejstříku vedeném Městským soudem v Praze, oddíl B, vložka 6064.

První zelená síť

7. Stavebník, nebo jím pověřená třetí osoba, není oprávněn trasu VVKS mimo vozovku přejíždět vozidly nebo stavební mechanizací, a to až do doby, než VVKS řádně zabezpečí proti mechanickému poškození. Stavebník, nebo jím pověřená třetí osoba, je povinen projednat s Vodafone způsob mechanické ochrany trasy VVKS.

8. Stavebník, nebo jím pověřená třetí osoba, není oprávněn na trase VVKS (včetně ochranného pásma) jakkoliv měnit nivelitu terénu, vysazovat trvalé porosty ani měnit rozsah chodníků, parkovišť, komunikací, zpevněných ploch, apod.

9. Stavebník, nebo jím pověřená třetí osoba, není oprávněn užívat, přemísťovat a odstraňovat technologické, ochranné a pomocné prvky VVKS.

10. Stavebník, nebo jím pověřená třetí osoba, není oprávněn bez předchozího projednání s Vodafone jakkoliv manipulovat s případně odkrytými prvky VVKS, zejména s ochrannou skříní optických spojek, optickými spojkami, technologickými rezervami či jakýmkoliv jiným zařízením VVKS.

11. Stavebník, nebo jím pověřená třetí osoba, je povinen každé poškození i krádež VVKS neprodleně od okamžiku zjištění takové skutečnosti, oznámit Vodafone.

12. Stavebník nebo jím pověřená třetí osoba, je povinen manipulační a skladové plochy zřizovat v takové vzdálenosti od VVKS, aby činnosti na/v manipulačních a skladových plochách nemohly být vykonávány ve vzdálenost menší než 0,5 m od VVKS.

13. Při přepravě nebo manipulaci vysokého nákladu nebo mechanizace pod trasou VVKS je stavebník, nebo jím pověřená třetí osoba, povinen respektovat výšku vedení nad zemí, případně potřebnou změnu výšky vedení projednat s Vodafone.

III. Práce v budovách a odstraňování budov

1. Stavebník, nebo jím pověřená třetí osoba, je povinen před zahájením jakýchkoliv prací v budovách, kterými by mohl ohrozit stávající VVKS, prokazatelně kontaktovat Vodafone a zajistit u společnosti Vodafone bezpečné odpojení VVKS.

2. Při provádění činností v budovách je stavebník, nebo jím pověřená třetí osoba, povinen v souladu s právními předpisy, technickými a odbornými normami, správnou praxí v oboru stavebnictví a technologickými postupy provést mimo jiné průzkum vnějších i vnitřních vedení VVKS na omítce i pod ní.

IV. Součinnost stavebníka při přípravě stavby

1. Pokud by činností stavebníka, nebo jím pověřené třetí osoby, k níž je třeba povolení správního orgánu dle zvláštního právního předpisu, mohlo dojít k ohrožení či omezení VVKS, je stavebník, nebo jím pověřená třetí osoba, povinen kontaktovat Vodafone a předložit zakreslení VVKS do příslušné dokumentace stavby (projektové, realizační, koordinační atp.).

2. V případě, že pro činnosti stavebníka, nebo jím pověřené třetí osoby, není třeba povolení správního orgánu dle zvláštního právního předpisu, je stavebník, nebo jím pověřená třetí osoba, povinen předložit zakreslení trasy VVKS i s příslušnými kótami do zjednodušené dokumentace (katastrální mapa, plánek), ze které bude zcela patrná míra dotčení VVKS.

3. Pokud by navrhované stavby (produktovody, energovody aj.) svými ochrannými pásmy zasahovaly do prostoru stávajících tras a zařízení VVKS, či do jejich ochranných pásem, je stavebník, nebo jím pověřená třetí osoba, povinen realizovat taková opatření, aby mohla být prováděna údržba a opravy VVKS, a to i za použití mechanizace, otevřeného plamene a podobných technologií.

Vydáno spol., Vodafone Czech Republic a.s.

Vodafone Czech Republic a.s.
Náměstí Junkových 2
155 00 Praha 5

Vodafone péče o zákazníky: 800 77 00 77
IČO: 25788001, DIČ: CZ25788001
vodafone.cz

Společnost zapsaná v obchodním rejstříku vedeném Městským soudem v Praze, oddíl B, vložka 6064.

První zelená síť